

ПОРЯДОК
оформлення оперативних (бойових) документів

1. Реквізити оперативних (бойових) документів

1.1. Склад реквізитів

Реквізити є обов'язковими даними (відомостями) для оформлення оперативних (бойових) (далі – оперативних) документів. Визначені реквізити, їх правильне написання, взаємне розміщення надають документіві юридичної сили.

Під час оформлення оперативних документів використовують такі реквізити:

- 01 – малий Державний Герб України;
- 02 – гриф обмеження доступу до документа;
- 03 – номер примірника;
- 04 – назва органу військового управління, яким поставлено завдання щодо розроблення документа;
- 05 – гриф затвердження документа;
- 06 – заголовок документа;
- 07 – відмітка про спеціальний код;
- 08 – назва органу військового управління (структурного підрозділу), який розробив документ;
- 09 – місце та рік розроблення документа;
- 10 – обліковий номер;
- 11 – додатки до документа;
- 12 – масштаб;
- 13 – показник обсягу документа;
- 14 – військове звання, прізвище та ініціали виконавця документа і кресляра;
- 15 – загальна кількість розроблених примірників та дата завершення розроблення документа;
- 16 – номенклатура карти;
- 17 – оперативна обстановка;
- 18 – умовні позначення;

- 19 – підпис документа;
- 20 – дата підпису;
- 21 – категорія терміновості;
- 22 – адресат;
- 23 – заголовок до тексту документа;
- 24 – текст документа;
- 25 – місце для печатки;
- 26 – розрахунок розсилки;
- 27 – ознайомлення з документом;
- 28 – виготовлення документа;
- 29 – дані про відправлення;
- 30 – відмітка про відпрацювання документа.

1.2. Вимоги до змісту реквізитів, їх розташування та характеристика

1.2.1. Малий Державний Герб України – Знак Княжої Держави Володимира Великого. Він розміщується у центрі верхнього поля аркуша. Розміри реквізиту: висота – 17 мм, ширина – 12 мм.

1.2.2. Гриф обмеження доступу до документа (далі – гриф обмеження доступу) – реквізит матеріального носія інформації (документу), що засвідчує ступінь обмеження доступу до такої інформації.

Зміст оперативних документів містить переважно інформацію з обмеженим доступом (секретну або службову).

Службова інформація – інформація, яка відповідає перелікам відомостей, що становить службову інформацію та матеріальним носіям якої присвоюється гриф обмеження доступу “Для службового користування”.

До секретної інформації належить інформація, яка містить відомості, що становлять державну таємницю.

В залежності від ступеню секретності інформації, яка міститься у документі, надається гриф секретності “Особливої важливості”, “Цілком таємно” або “Таємно”.

Засекречування матеріальних носіїв інформації здійснюється шляхом надання їм на підставі зводу відомостей, що становлять державну таємницю грифа секретності посадовою особою, яка готує, створює, підписує чи затверджує такий матеріальний носій інформації (документ).

Гриф обмеження доступу розміщується у правому верхньому куті документа. На титульному аркуші текстового планувального документа, у тому числі на додатках, верхній край напису грифа обмеження доступу повинен збігатися з верхнім краєм Малого Державного Герба України.

Реквізит пишеться (друкується) в один рядок з використанням шрифту розміром 12 друкарських пунктів.

Оперативні документи, розроблені у ході оперативної (бойової) підготовки, повинні мати позначку “По навчанню”, за якою їх відрізняють від секретних документів поточного діловодства. Позначка проставляється під грифом обмеження доступу, *наприклад*:

Таємно
По навчанню

1.2.3. Номер примірника – запис облікової нумерації документа. Реквізит друкується у правому верхньому куті документа під грифом обмеження доступу до документа. Лівий край напису номера примірника повинен збігатися з лівим краєм попереднього реквізиту (реквізиту 02). Реквізит складається із скороченого слова “Примірник”, знака номера та нижньої риски, *наприклад*: “Прим. № ___”. Реквізит пишеться (друкується) в один рядок з використанням шрифту розміром 12 друкарських пунктів.

1.2.4. Назва органу військового управління, яким поставлено завдання з розроблення документа (далі – назва органу військового управління), зазначається повна. Реквізит розміщується по центру текстової частини під першим реквізитом на відстані 15 - 20 мм від нього. Назва органу військового управління пишеться (друкується) великими літерами без скорочень. *Наприклад*, “МІНІСТЕРСТВО ОБОРОНИ УКРАЇНИ”, “ГЕНЕРАЛЬНИЙ ШТАБ ЗБРОЙНИХ СИЛ УКРАЇНИ”, “КОМАНДУВАННЯ ВІЙСЬКОВО-МОРСЬКИХ СИЛ ЗБРОЙНИХ СИЛ УКРАЇНИ”.

1.2.5. Гриф затвердження документа – посилання на нормативно-правовий акт, яким документу надано юридичної сили. Реквізит друкується на титульному аркуші замислу (плану) операції (бойових дій) у правому верхньому куті на відстані 12 мм від назви органу військового управління. Відомості щодо затвердження документа містять: слова “ЗАТВЕРДЖЕНО”, “НАКАЗ”; назву посади службової особи, якою видано наказ; дату, місяць, рік видання наказу та його номер, *наприклад*:

ЗАТВЕРДЖЕНО
Наказ командувача військ
оперативного командування “Захід”
№ _____

Зазвичай, реквізит повинен мати три-чотири рядки тексту з використанням шрифту розміром 12 друкарських пунктів. Слово “ЗАТВЕРДЖЕНО” пишеться (друкується) великими літерами.

1.2.6. Заголовок документа відображає його стислий зміст. Реквізит друкується посередині текстової частини під назвою органу військового управління на відстані 80–85 мм від неї. Заголовок документа повинен мати два-чотири рядка тексту та відповідати на питання “що?” Слово (слова) першого рядка тексту друкуються великими літерами, *наприклад*:

ЗАМИСЕЛ

оборонної операції оперативного угруповання військ “Захід”

Слова у заголовку документа скорочувати не дозволяється. Крапка в кінці заголовка не ставиться.

1.2.7. Спеціальний код – формалізований запис для ідентифікації планів операцій (бойових дій), яке розробляється під час завчасного планування операції (бойових дій). Реквізит друкується на титульному аркуші під заголовком документа на відстані 12 мм від нього. Відмітка спеціального коду оформляється у формі таблиці, яка має одну графу (стовпчик) та три рядки. Реквізит включає: скорочену назву (аббревіатуру); номер плану; дату останнього уточнення плану. Кожна із складових частин друкується (пишеться) в один рядок, *наприклад*:

ПлООООУВ
XX.X.XX
_____20__ року.

Скорочена назва (аббревіатура) плану складається з великих і малих літер та зазначається у верхньому рядку відмітки спеціального коду. Дозволяється використовувати для скороченої назви плану до дев’яти літер, *наприклад*: “ПлООООУВ” – для Плану ОО ОУВ.

Номер плану – цифрова величина, яка складається з трьох цифрових груп (XX.X.XX). Номер плану вказує на орган військового управління, яким розроблено план, ситуацію застосування та функціональне призначення документа. Цифрові групи між собою розділяються крапкою.

Дата останнього уточнення має форму підготовленого місця для зазначення дати, місяця та року. Дата записується олівцем.

1.2.8. Назва органу військового управління (структурного підрозділу), який розробив документ, зазначається повна. Використовувати у назві скорочення не дозволяється, *наприклад*: “Головне оперативне управління”. Реквізит розміщується у нижній частині титульного (облікового) аркуша по центру текстової частини.

1.2.9. Місце та рік розроблення документа – це назва населеного пункту та число року. Реквізит розміщується по центру текстової частини під назвою органу військового управління (структурного підрозділу), яким розроблено документ. Місце та рік розроблення документа (арабськими цифрами) пишеться (друкується) в один рядок. Між словом назви населеного пункту та числом року ставиться тире, *наприклад*: Київ – 2018.

1.2.10. Додатки до документа – запис із зазначенням порядкового номера документа, який додається до основного документа. Реквізит розміщується у верхньому правому куті титульного (першого) аркуша під написом номера примірника через один міжрядковий інтервал. Реквізит складається із слова “Додаток”, числа порядкового номера додатка (згідно зі змістом текстового планувального документа) та назви замислу (плану) зі словом “до”. Реквізит пишеться (друкується) з використанням шрифту розміром 12 друкарських пунктів у два-три рядки, *наприклад*:

Додаток 1
до Плану оборонної операції
оперативного угруповання
“Захід”

У разі потреби використовується скорочена назва основного документа.

1.2.11. Масштаб – показник числового співвідношення величини (довжини) зображення на карті (схемі) до природної величини (довжини) самого зображуваного предмета. Реквізит друкується:

на обліковому аркуші – на відстані 75 мм від нижнього поля документа з лівого краю. *Наприклад*: Масштаб карти 1 : 200 000;

на лицьовому боці графічного планувального документа – на відстані 50 мм від нижнього поля, посередині. *Наприклад*: МАСШТАБ 1 : 200 000.

Реквізит складається із слова “Масштаб”; назви графічного оперативного документа (карта, схема тощо); числового показника. Слово “масштаб” пишеться (друкується): на обліковому аркуші – маленькими, на графічному документі – великими літерами.

1.2.12. Показник обсягу документа – характеристика загальної кількості аркушів карт (паперу тощо), які використані під час виготовлення склейки (з'єднання) графічного документа. Реквізит друкується під масштабом з лівого краю облікового аркуша графічного документа. Показник обсягу документа складається зі слів “Кількість аркушів” та числа, *наприклад*: Кількість аркушів: 9

1.2.13. Військове звання, прізвище та ініціали виконавця документа і кресляра – перелік службових осіб, які залучалися до розроблення та оформлення оперативного документа. Реквізит друкується з лівого краю облікового аркуша графічного документа, через один міжрядковий інтервал від тексту документа. Реквізит пишеться (друкується) у два рядки, при цьому назва військових звань скорочується, прізвище та ініціали пишуться великими літерами, *наприклад*:

Виконав: п-к КОЛОМІЄЦЬ А.В.

Креслив: м-р ІВАЩЕНКО О.В.

1.2.14. Загальна кількість розроблених примірників та дата завершення розроблення документа пишеться (друкується) в один рядок. Реквізит друкується під чотирнадцятим реквізитом з лівого краю облікового аркуша графічного документа. Реквізит складається із слова “в”; показника кількості (зазначеного словом); слова “примірнику (примірниках)”; групи цифр. Дата зазначається трьома групами чисел, *наприклад*: 25.12.2015.

1.2.15. Номенклатура карти – перелік нумерації окремих аркушів топографічної карти, які використані під час розроблення графічного документа. Реквізит друкується на відстані 75 мм від нижнього поля документа з правого краю. Реквізит складається зі слів “Номенклатури карти” та літерно-числових показників номенклатури аркушів карти. Кількість рядків тексту для номенклатури карти не обмежується. Реквізит використовується лише у разі відпрацювання графічного документа на топографічних або спеціальних картах.

1.2.16. Оперативна обстановка – відображення елементів замислу (плану) операції (бойових дій), інформації про положення військ (сил) на місцевості та їх завдання у ході підготовки і ведення операції (бойових дій). Реквізит використовується у графічних оперативних документах.

Оперативна обстановка наноситься з використанням умовних знаків та скорочень. Вимоги щодо оформлення оперативної обстановки наведені у пункті 2.2.

1.2.17. Умовні позначення – формалізована таблиця для введення додаткових, не передбачених керівними документами, умовних знаків та пояснення їх змісту. Використовуються у графічних оперативних документах.

Реквізит друкується на відстані 200 мм від правого чи лівого краю карти (залежно від завантаження карти оперативною обстановкою).

Нижній край таблиці повинен збігатися з верхнім краєм дев'ятнадцятого реквізиту. Рекомендований розмір таблиці – 300x200 (мм).

Кількість рядків таблиці залежить від кількості додаткових умовних знаків, скорочень, які планується ввести (відобразити). Заголовками граф повинні бути слова “Знак” та “Зміст знака”.

Назва тематичного заголовка пишеться великими літерами, *наприклад:*

УМОВНІ ПОЗНАЧЕННЯ

Знак	Зміст знака

1.2.18. Реквізит “Підпис документа” складається з найменування посад службових осіб, які підписують оперативний документ, їх підписів, військових звань, ініціалів та прізвищ. Реквізит розміщується:

на текстовому планувальному документі – на останньому аркуші текстової частини документа, на відстані двох інтервалів від неї, від межі лівого поля. Ініціали та прізвище службових осіб пишуться великими літерами. Підписи службових осіб розміщуються один під одним через один міжрядковий інтервал, *наприклад:*

Командувач військ оперативного командування “Захід”
генерал-лейтенант

В.В.РУДЕНКО

Начальник штабу – перший заступник командувача військ
оперативного командування “Захід”
полковник

О.С.МАРЧЕНКО

на графічному планувальному документі – у нижній частині карти (схеми), під оперативною обстановкою, симетрично відносно центра карти (схеми) із вирівнюванням тексту по лівому краю найдовшого рядка. Ініціали та прізвище пишуться великими літерами, *наприклад:*

Начальник штабу – перший заступник командувача військ
оперативного командування “Захід”
полковник

О.С.МАРЧЕНКО

Начальник оперативного управління – заступник начальника штабу
оперативного командування “Захід”
полковник

І.І.ГОРБАЧ

У реквізиті “Підпис документа” зазначається дійсне найменування органу військового управління (військової частини), *наприклад*:

Начальник оперативного управління – заступник начальника штабу оперативного командування “Захід”

полковник

І.І.ГОРБАЧ

1.2.19. Дата підпису – літерно-цифрова група, яка відображає інформацію про дату, місяць та рік підписання графічного документа відповідною службовою особою. Реквізит розміщується під підписом службових осіб від межі лівого поля. Дата підпису пишеться в один рядок, *наприклад*:
10 листопада 2018 року.

1.2.20. Категорія терміновості – умовне позначення для визначення черговості передачі (отримання) інформації відповідними вузлами зв’язку Збройних Сил України. Директивні та інші оперативні документи поділяються на п’ять категорій: “ГОРИЗОНТ”, “ЕФІР”, “БУРАН”, “ЗЛІТ” та безкатегорійні.

Категорія терміновості надається відповідно до діючого керівного документа з урахуванням важливості та терміновості інформації (повідомлення), яку містить оперативний документ.

Оперативні документи вищої категорії терміновості передаються негайно, з перериванням передачі документів нижчої категорії терміновості. Категорія терміновості “ГОРИЗОНТ” є найвищою, решта – згідно з викладеною послідовністю.

Крім того, на оперативних документах можуть проставлятися три види спеціальних відміток: “ПЕРЕДАВАТИ ЗІ ЗВОРОТНОЮ ПЕРЕВІРКОЮ”, “ПІДЛЯГАЄ КОНТРОЛЮ”, “ПО НАВЧАННЮ”.

Відмітки використовуються у таких випадках:

“ПЕРЕДАВАТИ ЗІ ЗВОРОТНОЮ ПЕРЕВІРКОЮ” – якщо зміст оперативного документа необхідно передати з високим ступенем достовірності (використовується для недопущення викривлення інформації, яке може виникнути у ході обробки та передачі оперативних документів);

“ПІДЛЯГАЄ КОНТРОЛЮ” – якщо службовій особі, яка підписала повідомлення, необхідно знати точний час вручення його адресату. Станція приймання зобов’язана негайно доповісти на станцію відправлення час вручення повідомлення адресату;

“ПО НАВЧАННЮ” – у період проведення навчань (тренувань).

Реквізит друкується у правому верхньому куті документа над другим реквізитом. Категорія терміновості пишеться (друкується) великими літерами, спеціальна відмітка – малими літерами; без спеціальної відмітки – в один, із спеціальною відміткою – у два рядки, *наприклад*:

ГОРИЗОНТ
підлягає контролю

1.2.21. Адресат – запис із зазначенням одержувача оперативного документа. Якщо документ надсилається кільком адресатам, пишеться узагальнена адреса, а нижче, після слова “тільки”, зазначається адресат, якому надсилається цей примірник, *наприклад*:

КОМАНДИРАМ ВІЙСЬКОВИХ ЧАСТИН ОК “Захід”
Тільки: КОМАНДИРУ 72 омбр.

Реквізит друкується під написом номера примірника, через один міжрядковий інтервал, із абзацу. Реквізит “Адресат” має складатися із назви посади службової особи (військове звання, прізвище та ініціали не пишеться), *наприклад*:

КОМАНДИРУ 72 омбр

У разі передачі документа по технічних засобах зв’язку перед назвою посади зазначається назва вузла зв’язку та ставиться тире. Назва посади службової особи та позивного вузла зв’язку пишеться (друкується) великими літерами, *наприклад*:

ЕТАН – КОМАНДИРУ 72 омбр.

1.2.22. Заголовок до тексту документа – формалізована назва (ідентифікуюча частина) директивного документа. Реквізит розміщують під адресом, на відстані 15 мм від нього, починаючи від межі лівого поля документа. Службовий заголовок складається із назви директивного документа; назви органу військового управління, який його розробив; номера документа; місця розташування пункту управління, на якому розроблено документ; часу та дати його підпису; масштабу і року видання карти (відповідно до якої розроблено директивний документ). Реквізит пишеться (друкується) у кілька суцільних рядків, при цьому назва оперативного документа, пункту управління та населеного пункту зазначається великими літерами. Час підпису проставляє службова особа, яка підписує директивний документ, *наприклад*:

ОПЕРАТИВНА ДИРЕКТИВА оперативного командування “Захід”
№ 000т. ОКП –12 км сх. ЖИТОМИР (2488). 15.00 12.01.2018. Карта 200 000,
видання 2008 року.

1.2.23. Текст документа – інформація, для фіксування якої було створено документ. Реквізит розміщується:

у текстових планувальних документах – на окремому (окремих) аркуші;

у директивних документах – під службовим заголовком на відстані 15 мм від нього.

Текст документа:

пишеться (друкується) українською мовою;

викладається стисло, грамотно, зрозуміло, без повторів та вживання слів і зворотів, які не мають змістового навантаження;

повинен містити посилання на додатки з точним їх найменуванням та номером (у разі, якщо їх більше одного). Додатки розміщуються послідовно, у міру посилання на них у тексті, *наприклад*: додаток 1, додаток 2 тощо. Знак “№” перед цифровим позначенням не ставиться. Якщо до документа є всього один додаток, то його номер не проставляється. Кожний додаток до основного документа підписує начальник штабу (керівник структурного підрозділу), у якому розроблено додаток.

У тексті документа:

використовуються терміни, які повинні відповідати термінології згідно із законодавством України, нормативно-правовими актами та статутами, порадниками, довідниками, іншими документами Збройних Сил України;

допускається вживання спеціальних чи нових термінів, зміст яких наведено у відповідних поясненнях або у примітках;

дозволяється використовувати скорочення, якщо вони розшифровані в тексті після першого згадування та подані у вигляді окремого переліку скорочень у додатку до основного документа.

1.2.24. Місце для печатки – ділянка оперативного документа, призначена для відбитка гербової печатки, якою засвідчується дійсність оперативного документа. Відбиток гербової печатки розміщується:

на планувальних та директивних документах – таким чином, щоб він охоплював підпис службової особи та кілька літер назви її посади;

на оперативній директиві, бойовому наказі, бойовому розпорядженні, попередньому (попередньому бойовому) розпорядженні – у правому нижньому куті кожного аркуша документа, крім останнього.

Під час оформлення оперативних документів використовується гербова печатка з дійсним найменуванням органу військового управління (військової частини). Крім того, дійсність оперативного документа може бути засвідчена спеціальним умовним знаком, місце розташування, термін дії та вид (форму) якого визначається вищим штабом і зазначається у розпорядженні зі скритого управління військами.

1.2.25. Розрахунок розсилки – таблиця з адресами визначених органів військового управління (військових частин, підрозділів), яким адресується документ. Застосовується на текстових (планувальних та директивних) оперативних документах та складається у разі надсилання документа великій

кількості адресатів (п'яти та більше адресатів). Реквізит розміщується на зворотному боці останнього аркуша документа. У разі потреби реквізит оформляється на окремому аркуші. Розрахунок розсилки складається із текстуального дозволу; тематичного заголовка; таблиці; підпису.

У текстуальному дозволі, як правило, відображається рішення начальника штабу (керівника структурного підрозділу) щодо зняття визначеної кількості копій та посилання на розрахунок розсилки. Тематичний заголовок містить слова “Розрахунок розсилки” та точну назву документа, який буде розсилатися. Крапка після тематичного заголовка не ставиться. Зміст тематичного заголовка розміщується посередині текстової частини зворотного боку останнього аркуша документа. Слова “Розрахунок розсилки” друкуються великими літерами, *наприклад*:

РОЗРАХУНОК РОЗСИЛКИ оперативної директиви ОК “Захід”

Таблиця, як правило, повинна мати шість граф (стовпчиків) із заголовками (див. п. 4.3.2 б). Кількість рядків таблиці не обмежується. У таблиці наводяться найменування військових частин та установ із зазначенням їх поштової адреси, кількості та номерів надісланих примірників тощо.

Підпис документа оформлюється згідно з вимогами пункту 1.2.19 (для графічного планувального документа).

1.2.26. Ознайомлення з документом – таблиця для визначення переліку службових осіб, яким надано дозвіл на доступ до інформації, викладеної в оперативному документі.

Реквізит друкуються під розрахунком розсилки на відстані 15 мм від нього і складається із текстуального дозволу, таблиці, підпису документа.

У текстуальному дозволі зазначається рішення старшого начальника та назва оперативного документа. Таблиця повинна мати п'ять граф (стовпчиків): нумераційний; найменування посади службової особи; військове звання, ініціали та прізвище; час і дата ознайомлення; підпис про ознайомлення. Інформацію у три останні графи (стовпчики) вписує той, хто ознайомився з інформацією.

Підпис ставиться під таблицею по лівому краю тексту документа.

1.2.27. Виготовлення документа – узагальнена інформація про особливості виготовлення (друкування) документів, які містять інформацію з обмеженим доступом. Реквізит друкуються у лівому нижньому куті зворотного боку останнього аркуша від межі лівого поля документа, де зазначається: для секретних документів – кількість примірників; список адресатів (не більше чотирьох); стаття ЗВДТ, на підставі якої засекречено документ; найменування посади, підпис та прізвище виконавця, який надав

гриф секретності та номер його телефону; назва та реєстраційний номер машинного носія секретної інформації, з якого друкувався документ (назва файлу у разі підготовки документа із застосуванням автоматизованих систем); дата створення.

Наприклад:

Вик. 2 прим.

Прим. 1 – адресату;

Прим. 2 – до справи.

Ст. 1.4.10 ЗВДТ

Вик., надр., ГС надав заст. нач. відділу

п/п-к *підпис* Є.В.ОСТРОЖЕНКО

Тел. 226-18, 454-42-18

Вик. на ПЕОМ 2 категорії з ЖМД Д-163 (файл – Док_1.doc)

25.03.2018

На кожному примірнику надрукованого проекту оперативного (бойового) документа з грифом обмеження доступу “Для службового користування” зазначається: кількість надрукованих примірників; перелік номерів примірників з найменуванням адресатів (не більше чотирьох); номер пункту переліку відомостей установи або реквізити акта комісії з питань роботи із службовою інформацією, згідно з якими інформацію віднесено до службової; назва та обліковий номер електронного носія інформації або номер автоматизованого робочого місця, з якого друкувався документ, наприклад:

Надруковано три примірники

Прим. № 1 – КСВ ЗСУ

Прим. № 2 – А0000

Прим. № 3 – до справи № 12

Пункт 3.6 Переліку відомостей Генерального штабу Збройних Сил України, які містять службову інформацію.

АРМ інвентарний номер 7.

1.2.28. Дані про відправлення – запис щодо надання дозволу на передачу документа автоматизованими системами управління Збройних Сил України. Залежно від змісту інформації, яка міститься в документі, використовується: для відкритої інформації – АСУ “Дніпро”, інформаційна система доступу (ІСД) “Інтернет”; для інформації з грифом обмеження доступу “для службового користування” – автоматизоване робоче місце загального користування мережі обміну службовою інформацією (МОСІ) апаратура передачі даних (АПД) “Кокон”, з грифом обмеження доступу “таємно” – А РМ ЗК засекреченої системи обміну інформацією (ЗСОІ).

1.3. Вимоги до оформлення оперативних документів

1.3.1. Оперативні документи оформлюються:

текстуальні – на білому папері формату А3 (297х420 мм), А4 (210х297 мм) та А5 (148х210 мм), зазвичай книжковим форматом аркуша;

графічні – на топографічних і спеціальних картах, кальках, плівці та білому папері формату А1 (840х584 мм), А3, А4, А0, а за необхідності – на нестандартних аркушах (наприклад, схема радіозв'язку);

обліковий аркуш графічного документа – на білому папері формату А4 альбомним форматом аркуша.

Електронні копії оперативних документів оформлюються та зберігаються на магнітних (жорстких магнітних дисках), оптичних (CD, DVD дисках), електронних флеш-накопичувачах.

1.3.2. Оперативні документи виготовляються з використанням комп'ютерної техніки або конторської друкарської машинки, у разі відсутності зазначених засобів пишуться від руки. При цьому необхідно дотримуватись таких правил:

текст писати чітким, рівним почерком друкованими великими літерами;

висота літер має бути 2,5 – 3 мм;

міжрядковий інтервал – 6 мм.

Друкування (написання) тексту оперативних документів здійснюється чорним кольором.

1.3.3. Оперативні документи повинні мати такі вільні від тексту поля:

текстуальні (лицьовий бік) – ліве – 35 мм, верхнє – 20 мм, праве – 10 мм, нижнє – 20 мм;

текстуальні (зворотний бік) – ліве – 10 мм, верхнє – 20 мм, нижнє – 20 мм, праве – 35 мм;

обліковий аркуш графічного документа – ліве, верхнє, праве та нижнє – 15 мм.

1.3.4. Оперативні документи друкуються (пишуться) на одному боці аркуша за винятком останнього.

1.3.5. Кожен аркуш, за винятком першого, має бути пронумерований. Номери сторінок проставляють посередині верхнього поля аркуша арабськими цифрами без слова “сторінка” (“ст.”) та розділових знаків шрифтом дванадцятого розміру.

1.3.6. Перший рядок кожного абзацу тексту документа друкується (пишеться) з відступом 5 знаків (15 мм) від лінії лівого поля.

1.3.7. У разі використання в тексті документів цифрової інформації: кількісні характеристики відтворюються словами або цифрами, *наприклад*: “три” або “3”;

нумерація військових підрозділів, частин відтворюється цифрою, *наприклад*: 1 *мр*, 72 *омбр*;

число із зазначенням міри (довжини, ваги тощо) пишеться цифрою, *наприклад*: 3 км, 8 т;

числівники, які вказують на кількість, на початку речення завжди пишуться словом, *наприклад*: “п’ять танків надійшло у 72 *омбр*”, але “72 *омбр* отримала 5 танків”;

порядкові числівники, за винятком нумерації військових частин (підрозділів), пишуться з відмінковим нарощенням, *наприклад*: “радіоприймач 2-го класу”, “1-ша колона”.

1.3.8. У тексті документів дійсне найменування військової частини (установи) пишеться без зазначення почесних звань та державних нагород. Скорочена назва військової частини (установи) використовується відповідно до вимог.

1.3.9. Оперативні документи повинні мати:

титульний аркуш замислу операції (бойових дій) – вісім реквізитів (1, 2, 3, 4, 5, 6, 8, 9);

титульний аркуш плану операції (бойових дій) – дев’ять реквізитів (1, 2, 3, 4, 5, 6, 7, 8, 9);

титульний аркуш документа, який є додатком до основного документа, – вісім реквізитів (1, 2, 3, 4, 6, 8, 9, 11);

обліковий аркуш графічного планувального документа – тринадцять реквізитів (1, 2, 3, 4, 6, 8, 9, 10, 12, 13, 14, 15, 16);

лицьовий бік карти (схеми) – вісім реквізитів (2, 3, 6, 12, 17, 18, 19, 20). Крім зазначених реквізитів, можуть наноситися й інші: основні показники операції (бойових дій), таблиця маршу, побудова похідного порядку тощо;

лицьовий бік першого аркуша директивного документа – вісім реквізитів (2, 3, 19, 21, 22, 23, 24, 25);

зворотний бік останнього аркуша директивного документа – чотири реквізити (26, 27, 28, 29);

останній аркуш текстового планувального документа – три реквізити (19, 24, 25);

зворотний бік останнього аркуша текстового планувального документа – два реквізити (28, 30).

1.4. Вимоги до оформлення оперативних документів, які виготовляються за допомогою друкувальних засобів

1.4.1. У ході оформлення оперативних документів з використанням комп'ютерної техніки необхідно дотримуватися таких правил:

текст друкувати шрифтом типу “Times New Roman”;

шрифт типу “Arial” можна використовувати тільки для графічних оперативних документів (реквізитів облікового аркуша, карти (схеми);

шрифт має бути розміром 12 – 14 друкарських пунктів, як правило, звичайного накреслення, 100% масштабу, звичайного інтервалу;

міжрядковий інтервал тексту документа – одинарний із вирівнюванням по ширині.

1.4.2. У ході оформлення оперативних документів з використанням конторської друкарської машинки слід дотримуватися таких правил:

текст друкувати чітким машинописним шрифтом, без деформації букв та знаків, розташовуючи на аркуші не більше 28 – 30 рядків;

висота шрифту повинна бути 2,5 – 3 мм;

кількість знаків у рядку – 60 – 65 шт. (ураховуючи за знак кожний проміжок між словами);

міжрядковий інтервал має бути близько 6 мм.

2. Особливості оформлення оперативних документів

2.1. Особливості оформлення текстуальних оперативних документів

2.1.1. Час зазначається київський. У разі потреби зазначається місцевий або поясний час з оформленням відповідної примітки. Для зазначення показника часу застосовуються чотири групи двозначних чисел у такому порядку: години, хвилини, число і місяць проставляються двома парами цифр, розділеними крапкою, рік – чотирма цифрами, *наприклад*: 00.30 15.05.2018.

2.1.2. Назви населених пунктів, у тому числі місцевих предметів, які мають власні імена, друкуються у називному відмінку великими літерами, у разі перелічування відокремлюються один від одного комою, *наприклад*: ЛАНДИРІ, ліс “ТЕМНИЙ”, РОМНИ.

У разі потреби зазначається місцезнаходження населених пунктів, місцевих предметів по карті або відносно великих населених пунктів.

По карті можна зазначати географічні, прямокутні координати або номер квадрата (із застосуванням оцифрованої координатної сітки). При цьому послідовно зазначаються показники:

широти і довготи для географічних та прямокутних координат, наприклад: ЛАВРИКИ (60°10'04"; 36°31'57"), ТУРИ (5 873 300; 3 300 800);

оцифрування нижньої горизонтальної та лівої вертикальної ліній квадрата, *наприклад*: кут лісу ТЕМНИЙ (5961). Для більш точного визначення зазначається частина квадрата шляхом ділення його на дев'ять частин, позначаючи їх цифрами, *наприклад*: кут лісу ТЕМНИЙ (59618).

Якщо зазначається місцезнаходження відносно великих населених пунктів, використовуються такі скорочення сторін світу: західніше – “зах.”, східніше – “сх.”, північніше – “півн.”, південніше – “півд.”.

2.1.3. Перелік населених пунктів та місцевих предметів, які визначають лінію зіткнення, райони, ділянки, смуги, рубежі, починається:

для своїх військ – з правого флангу і ведеться проти руху годинникової стрілки, *наприклад*: ДУБИ, МОКРЕ, ПІСКИ, ВЕСЕЛЕ;

для противника – з лівого флангу противника і ведеться за рухом годинникової стрілки, *наприклад*: ВІЛЬНЕ, ЦУЧЕ, БОРЩІВ, ЛІСОВЕ.

При цьому позначаються:

смуги, ділянки, зони – не менш ніж чотирма пунктами, наприклад: смуга оборони ОУВ – вис. 160.8 (2418), вис. 121.2 (1224), вис. 130.2 (1616), КРАСНЕ (1864);

райони, сектори відповідальності – не менш ніж трьома пунктами, *наприклад*: сектор відповідальності 72 омбр – ВЕСЕЛЕ (2323), МЕТА (2248), КРАСНЕ (1864);

рубежі – не менш ніж двома пунктами, *наприклад*: рубіж введення в бій 72 омбр: № 1 – СТАРКИ, ВІЛЬНЕ (5242); № 2 – ПІСЧАНКА (3249), ДУБНО.

При цьому позначається:

смуги, ділянки, зони – не менш ніж чотирма пунктами, наприклад: смуга оборони ОУВ – вис. 160.8 (2418), вис. 121.2 (1224), вис. 130.2 (1616), КРАСНЕ (1864);

райони, сектори відповідальності – не менш ніж трьома пунктами,

2.1.4. Рубежі контрударів та контратак нумеруються справа наліво в глибину оперативної побудови (бойового порядку) своїх військ.

2.1.5. Розмежувальні лінії визначаються не менш як трьома пунктами, один з яких має бути на лінії зіткнення військ (на передньому краї, державному кордоні). Пункти перелічуються від тилу до фронту, а під час виходу з бою і відходу – у бік відходу. Якщо пункт не входить у район, смугу дій тощо, то перед його назвою ставиться скорочена форма слова

“виключно” (вик.). Спочатку зазначають лінію праворуч, потім – ліворуч, *наприклад*:

розмежувальна лінія 93 *омбр*: праворуч КОДНЯ, МЛИНОК (8644), (вик.) ВШНЯ (8436), (вик.) КЛИН (7236); ліворуч СОВКИ, МАЛИН, БУЗОВА (6420).

Останній пункт розмежувальної лінії (у глибині оперативної побудови, або бойового порядку противника) визначається:

в обороні – на граничну досяжність своїх артилерійських засобів;

у контрнаступі (наступі) – на глибину отриманого бойового завдання.

У тилу своїх військ пункти визначаються на глибину оперативної побудови (бойового порядку).

2.1.6. Береги річок, каналів, озер, заток, морських проток, схили гір (висот), узлісся, околиці населених пунктів зазначаються по сторонах світу, *наприклад*: західний берег р. ДНПРО; північний берег оз. МАЛЕ.

Береги річок допускається зазначати залежно від напрямку течії (правий, лівий), *наприклад*: лівий берег р. ДНПРО.

2.1.7. Напрями контрударів, контрнаступу, наступу, головного удару зазначаються кількома пунктами на всю глибину бойового завдання або послідовно за завданнями, починаючи з переднього краю або рубежу введення в бій (рубежу переходу в атаку), *наприклад*: 1 *мбр* наступати у напрямку: вис. 120.2 (2448), ОХОТА (2456), вис. 131.7 (2488).

2.1.8. Маршрути руху зазначаються назвами населених пунктів (місцевих предметів), починаючи з вихідного пункту. Далі послідовно зазначаються проміжні пункти. Закінчуються маршрути руху назвою пункту на передній межі району зосередження або на рубежі введення в бій (переходу в атаку), *наприклад*: маршрут руху – ДИМЕРЦІ, МУЗИЧНЕ (8456), КОТОВСЬКЕ (2020), ПЕТРУШКИ (2428).

2.1.9. Кількість з'єднань, військових частин (кораблів) підрозділів друкуються (пишуться) словами, *наприклад*: три *мбр*, чотири бойових кораблі.

У таблицях співвідношення сил і засобів, а також у розрахунках зазначена кількісна характеристика відображається числами, *наприклад*: *рбр* – 2, літаків Су-27 – 20, танків Т-64 – 10.

Нумерація ешелонів бойового і похідного порядків, позицій, смуг, рубежів оборони зазначається словами, *наприклад*: перший ешелон, друга позиція.

2.1.10. У разі використання топографічних карт іноземного видання назви населених пунктів та місцевих предметів друкуються (пишуться) українськими літерами.

2.2. Особливості оформлення графічних оперативних документів

2.2.1. Оперативна обстановка наноситься тонкими лініями, із використанням умовних знаків, не забиваючи топографічної основи карти (схеми) та написів на ній. Умовні знаки наносяться лініями шести основних кольорів: червоний, чорний, синій, коричневий, зелений, жовтий.

2.2.2. Синім кольором наносяться:

положення, завдання і дії своїх військ, військових частин (підрозділів) Національної гвардії України, Державної спеціальної служби транспорту, Державної служби спеціального зв'язку та захисту інформації України, пункти управління органів охорони державного кордону та морської охорони Державної прикордонної служби України;

розмежувальні лінії;

межі операційних зон (районів);

межі районів введення правового режиму воєнного (надзвичайного) стану;

тилові межі та пункти управління;

зони ураження зенітних ракетних військ;

положення, завдання і дії Військово-Морських Сил, Повітряних Сил, авіації Сухопутних військ, ракетних військ і артилерії, зенітних ракетних військ, берегових ракетно-артилерійських військових частин, командні пункти з'єднань та військових частин зенітних ракетних військ, ракетних військ та артилерії;

положення, завдання та дії радіотехнічних та спеціальних військ (інженерних, радіаційного, хімічного, біологічного захисту, зв'язку, радіоелектронної боротьби, топографічних, гідрометеорологічних, радіорозвідувальних) військових частин та підрозділів матеріально-технічного забезпечення (трубопровідних, аеродромно-технічного забезпечення; інженерно-ракетного забезпечення; ракетно-технічного забезпечення; інженерно-радіоелектронного забезпечення; артилерійсько-технічного забезпечення; танко-технічного забезпечення; автотехнічного забезпечення; метрологічного забезпечення тощо) та їх пункти управління;

удари своїх військ ракетами у звичайному спорядженні;

вогонь артилерії, рубежі досяжності ракет;

цивільні дорожні організації (дорожньо-будівельні, дорожні ремонтно-будівельні, містобудівельні, дорожньо-експлуатаційні);

заходи безпеки застосування військ (сил) позначаються пунктирною лінією поверх умовних знаків.

2.2.3. Чорним кольором наносяться:

усі реквізити, формуляри, заголовки, таблиці та їх зміст за свої війська (сили);

усі пояснювальні підписи, формуляри, таблиці, що стосуються противника.

2.2.4. *Червоним* кольором наносяться: положення, завдання і дії військ (сил) противника; ділянки місцевості (район), заражені противником хімічною зброєю і біологічними засобами; зони пожеж і напрямки їх розповсюдження.

2.2.5. *Коричневим* кольором наносяться: положення, завдання і дії військ нейтральних країн; маршрути висування своїх військ (сил) і проходи в гірських хребтах; сектори огляду та зони виявлення; стаціонарні лінії зв'язку телекомунікаційних мереж загального користування (спеціального призначення).

2.2.6. *Зеленим* кольором наносяться загородження, руйнування та положення, завдання і дії військ дружніх країн.

Жовтим кольором підтушовуються: знак району, у якому противником було застосовано хімічну зброю; об'єкт, який містить сильнодіючу отруйну речовину.

2.2.7. Умовні знаки для відображення положення, завдань та дій військ (сил), вогневих засобів, бойової та іншої техніки наносяться на карту (схему) відповідно до дійсного їх розташування на місцевості та орієнтуються за напрямком дій військ або ведення вогню. При цьому визначальною точкою положення об'єкта на місцевості є центр умовного позначення.

2.2.8. Пункти управління наносяться на карту так, щоб вертикальна лінія флагштока спиралася нижньою частиною в точку його розміщення на місцевості.

2.2.9. Фактичне положення і дії військ, об'єктів наносяться суцільною лінією. Імовірні та сплановані дії позначаються переривистими (штриховими) лініями.

2.2.10. Знищення цілі (об'єкта) позначається двома суцільними лініями, які перекреслюють умовний знак. Виведення з ладу, пошкодження, подавлення, нейтралізація позначаються однією суцільною лінією та однією переривистою лінією, які перекреслюють умовний знак. Ціль (об'єкт), яку плановано необхідно знищити (вивести з ладу, пошкодити, подавити), перекреслюється переривистими лініями. Знищення, подавлення цілі (об'єкта) засобами своїх військ позначається синім кольором, засобами противника – червоним.

2.2.11. Графічні документи дозволяється оформлювати у чорно-білому (некольоровому) варіанті. Для позначення розмежувальних ліній, рубежів використовуються:

одинарна чорна лінія – свої війська (сили);

подвійна чорна лінія – для позначення противника, або одна чорна лінія по краях якої мати позначку літер “ПТН”.

2.2.12. Положення військ (сил) станом на різний час позначається суцільною лінією із додаванням паралельних до неї пунктирних, штрихових, штрихпунктирних ліній, спеціальних позначок та (або) виділенням (підтушовуванням) суцільної лінії різними кольорами. Позначення доцільно включати до формалізованої таблиці “УМОВНІ ПОЗНАЧЕННЯ” (18 реквізит), *наприклад*:

УМОВНІ ПОЗНАЧЕННЯ

Знак	Зміст знака
	Положення військ (сил) станом на 06.00 23.03 2018
	Положення військ (сил) станом на 09.00 23.03.2018
	Положення військ (сил) станом на 12.00 23.03.2018
	Положення військ (сил) станом на 18.00 23.03.2018

На одну карту (схему) наноситься, як правило, не більше чотирьох положень.

2.2.13. Джерело отримання відповідної інформації, час та дата її одержання зазначаються літерами чорного кольору. Використовуються такі скорочення: від вищого командування – ВК; агентурне джерело – АДж; спостереження – С; зізнання полоненого – П; документи противника – ДП; військова розвідка – ВР; гідроакустична розвідка – ГАР; наземна розвідка – НЗР; повітряна розвідка – ПвР; космічна розвідка – КсР; оптико-електронна розвідка – ОЕР; радіорозвідка – РР; радіолокаційна розвідка – РЛР; радіотехнічна розвідка – РТР; радіоелектронна розвідка – РЕР; артилерійська розвідка – АР; гідрометеорологічна розвідка – ГМР; інженерна розвідка – ІР;

радіаційна, хімічна та біологічна (бактеріологічна) розвідка – РХБр; бактеріологічна (біологічна) розвідка – БР; корабельна розвідка – КР; агентурна розвідка – АгР; свідчення місцевих жителів – МЖ; донесення (інформація) партизан – Пртз; донесення розвідувальної групи спеціального призначення – РГСП; повітряне фотографування – ПвФ; наземне фотографування – НазФ.

У разі одержання інформації від кількох джерел зазначається скорочена назва кожного із них, відокремлюючи їх один від одного комами. Час зазначається за даними першого джерела.

Якщо спостереження триває протягом певного періоду часу, на карту наноситься час початку та кінця спостереження. Між ними ставиться тире, *наприклад:*

ПвР

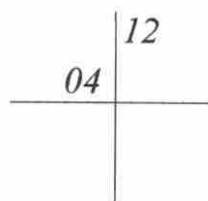
 11.10 – 14.20 08.10.2018

Інформація, яка потребує перевірки, позначається знаком питання синього кольору.

2.2.14. Дозволено використовувати додаткові, не передбачені керівними документами, умовні знаки. Для цього застосовується формалізована таблиця “УМОВНІ ПОЗНАЧЕННЯ” (18 реквізит). Накреслення умовного знака розташовується у графі із заголовком “Знак”. Пояснення пишеться (друкується) у тому ж рядку таблиці у графі праворуч.

2.2.15. Копії графічних документів можуть бути оформлені на прозорому (калька, плівка) або непрозорому (папір, картон) матеріалі. При цьому, крім оперативної обстановки, на них необхідно наносити:

на прозорому матеріалі – не менше трьох пунктів (для подальшого суміщення із картою), які розташовані по кутах внутрішньої рамки аркуша карти або в місцях перетинання координатної сітки. Пункти позначаються перехресними лініями чорного кольору довжиною два-три сантиметри та відповідним пояснювальним написом, *наприклад:*



на непрозорому матеріалі – координатну сітку із цифрами (оцифруванням).

Крім того, потрібно зазначити масштаб, номенклатуру та рік видання карти, з якої знято інформацію, *наприклад*:

МАСШТАБ 1 : 100 000

Номенклатура карти: N-37-56, N-37-57, N-37-68, N-37-69

Карта видання 2003 року.

Якщо графічний документ виготовлено у довільному масштабі без координатної сітки, робиться пояснювальний напис “Поza масштабом” та стрілкою наноситься напрямок на відповідну сторону світу (північ – південь). Пояснювальний підпис розташовується зліва над нижнім краєм графічного документа, *наприклад*:

ПОЗА МАСШТАБОМ



2.2.16.3 метою зосередження уваги на окремих місцевих предметах, елементах рельєфу місцевості, оперативної обстановки дозволяється здійснювати підняття карти: підняття топографічної основи карти та виділення (підтушовування) окремих елементів замислу (плану).

2.2.17. Топографічна основа карти можливо підіймається кольоровими олівцями або фломастерами шляхом розфарбовування (підтушовування), потовщення ліній, збільшення умовного знака, підкреслення або збільшення підпису назви.

Підіймаються елементи місцевості, які визначають її структуру і форму, місцеві предмети, які мають важливе значення для вирішення оперативних завдань:

блакитним – гідрографія та болота. Річки, канали, озера підіймаються потовщенням ліній, підтушовуванням синього кольору. Мости, переправи, броди тощо підіймаються збільшенням умовного знака лініями чорного кольору. Ці елементи місцевості та інші позамасштабні умовні знаки (орієнтири) окреслюються колом чорного кольору. Болота заштриховуються горизонтальними паралельними лініями синього кольору;

світло-зеленим – рослинність. Ліси, сади та суцільні чагарники підіймаються обведенням узлісся зеленою лінією та розфарбовуванням зеленим кольором;

світло-коричневим – рельєф місцевості. Гори, їх вершини, кургани підіймаються розфарбовуванням, потовщенням деяких горизонталей та підтушовуванням у бік пониження;

темно-коричневим – дорожня мережа (крім залізниць). Автомобільні дороги підіймаються шляхом проведення поруч з умовним знаком (знизу і праворуч від нього) потовщеної лінії темно-коричневого кольору;

чорним – залізниці та лінія державного кордону. Залізничні напрямки підіймаються шляхом проведення поруч з умовним знаком (знизу і праворуч від нього) спеціальної лінії, *наприклад*:



Лінія державного кордону підіймається поверх умовного знака проведенням чорної штрихпунктирної лінії із вертикальним підсіченням штрихів, *наприклад*:



Назви населених пунктів підіймаються підкресленням або збільшеним написом великими літерами.

2.3. Особливості оформлення таблиць

2.3.1. Таблиця – цифрова та текстова інформація, згрупована у певному порядку в горизонтальні рядки та вертикальні графи (стовпчики), розділені горизонтальними та вертикальними лініями.

2.3.2. Таблиця складається з чотирьох елементів: нумераційний заголовок; тематичний заголовок; головна частина; хвостова частина (табл. 1).

2.3.3. Нумераційний заголовок призначений для зв'язку таблиці з текстом документа і складається із слова “таблиця” та номера таблиці. Якщо в документі використовується тільки одна таблиця, то вона не нумерується і слово “Таблиця” не пишеться. Нумераційний заголовок друкується в один рядок із вирівнюванням по правому полю тексту документа без крапки в кінці. Номер таблиці друкується арабськими цифрами.

Нумераційний заголовок розташовується над тематичним заголовком.

У разі коли таблиця розташовується на кількох аркушах нумераційний заголовок змінює свою форму, *наприклад*:

Продовження таблиці 1

На аркуші, на якому таблиця закінчується, нумераційний заголовок змінює свою форму, *наприклад*:

Закінчення таблиці 1

У тексті документа під час посилання на певну таблицю пишеться (друкується) скорочене слово “таблиця” та номер таблиці, *наприклад*: показники наведені у табл. 1.

2.3.4. Тематичний заголовок призначений для надання стислої інформації про зміст таблиці, складається із тексту та пишеться (друкується) у два – чотири рядки по центру таблиці. У першому рядку тексту доцільно зазначати не більше двох–трьох слів. Слова першого рядку тексту пишуться (друкуються) великими літерами, нежирним шрифтом, *наприклад*:

ПЕРЕЛІК

скорочень, які використовують у Замислі оборонної операції ОУВ

Тематичний заголовок розташовується під нумераційним заголовком через один міжрядковий інтервал.

2.3.5. Головна частина таблиці призначена для класифікації (розподілу) інформації, яка наводиться у хвостовій частині. Головна частина складається із заголовків та підзаголовків, які можуть розташовуватися у декілька ярусів.

Головна частина має бути максимально лаконічною. Скорочення слів у головній частині не допускається, за винятком загальноновживаних або встановлених у тексті документа.

Заголовок кожної граfi викладається іменником у називному відмінку однини. Заголовки починаються з великої літери у верхньому ярусі та з малої – у нижньому (якщо вони граматично поєднані), *наприклад*:

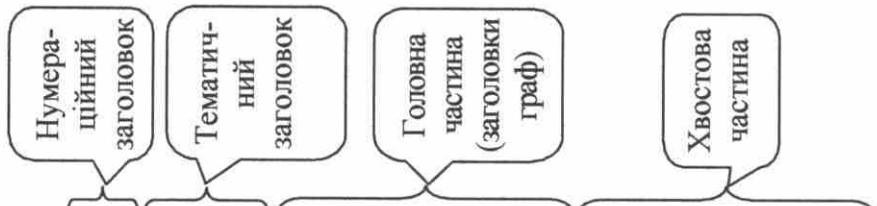
Показники	Склад військ (сил)	
	своїх	противника

В однарусній головній частині та за відсутності граматичного зв’язку заголовки пишуться з великої літери, *наприклад*:

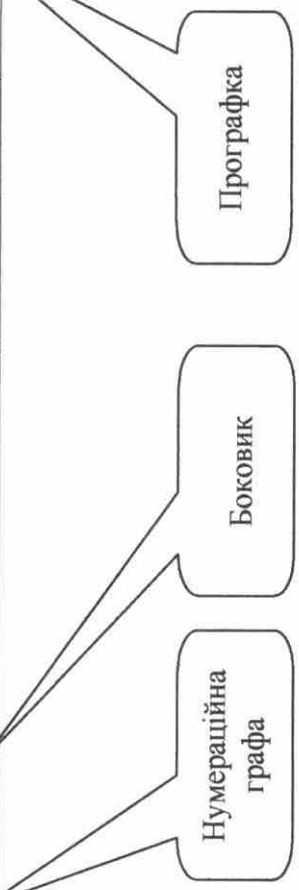
Сили та засоби	Противник		Свої війська		Співвідношення	
	Кількість	Якість	Кількість	Якість	Кількість	Якість

Таблиця 1

РОЗРАХУНОК
маршу окремої механізованої бригади



№ з/п	Найменування військових частин, підрозділів	Кількість машин у колоні, од.	Глибина колони, км	Дистанція між колонами, км	Час проходження						Час зосередження у районі
					вихідного рубежу		рубежу регулювання № 1		рубежу регулювання № 2		
					головою	хвостом	головою	хвостом	головою	хвостом	
1	МБ	0	0	0	0	0	0	0	0	0	0
2	МБ	0	0	0	0	0	0	0	0	0	0
3	ОКП ... омбр	0	0	0	0	0	0	0	0	0	0
4	РБ	0	0	0	0	0	0	0	0	0	0



Нумерація граф використовується у випадках, коли таблиця розташовується на кількох аркушах, *наприклад*:

Сили та засоби	Противник		Свої війська		Співвідношення	
	Кількість	Якість	Кількість	Якість	Кількість	Якість
1	2	3	4	5	6	7

На наступних аркушах таблиця продовжується без текстових заголовків, тільки з номерами граф, *наприклад*:

1	2	3	4	5	6	7

Заголовок нумераційної графи пишеться за формою: № з/п.

Не рекомендовано розташовувати у головній частині боковика два заголовки розділені косою лінією.

2.3.6. Хвостова частина призначена для розподілу основної інформації між графами й рядками та складається із нумераційної графи, боковика та прографки.

Нумераційна графа використовується тільки у тих випадках, коли потрібні посилання на відповідний рядок таблиці у тексті документа. Дозволяється заміна нумераційної графи цифрами з крапкою, безпосередньо приєднаних до тексту боковика, *наприклад*:

Підрозділи	Віддалення вихідного рубежу, км	Маршрут висування	Час висування	Швидкість руху, км/год	Пункт і час входження у похідний порядок
1. 12 омбр					
2. 23 отбр					
3. 32 ортбр					
4. 43 оабр					

Заголовки у боковика пишуть з великої літери, підзаголовки (граматично пов'язані) – з малої.

Цифри або слова у клітинках прографки розташовуються посередині висоти та ширини граф. У графах не допускається наявність пустих місць. Якщо відомостей немає, пишуться (друкуються) слова “немає відом.” В іншому випадку ставиться тире. Забороняється залишати клітинки таблиці незаповненими.

Недоцільно використовувати таблиці, якщо переваги з текстовим способом викладення інформації несуттєві. Це стосується таблиць зі складними заголовками граф або якщо у таблиці є тільки один рядок даних.

3. Оформлення змін і доповнень

3.1. Зміни та доповнення до оперативних документів

3.1.1. Зміни та доповнення до оперативних документів вносяться з дотриманням установлених правил та за відповідними способами. Зміни та доповнення залежать від форми документа (текстуальний, графічний) та обсягу змін і доповнень, які планується внести.

3.1.2. Внесення змін і доповнень здійснюється шляхом:
розроблення нової редакції розділів, підрозділів, пунктів та підпунктів тексту оперативного документа (абзаців, речень);

заміни слів або доповнення словами, цифрами, реченнями та їх виключення;

доповнення оперативних документів розділами, підрозділами, пунктами та підпунктами;

доповнення пунктів та підпунктів словами, цифрами, реченнями, абзацами.

3.1.3. Зміни і доповнення в оперативних документах вносяться так:

у текстуальних планувальних документах – закреслюються слова (словосполучення, речення тощо) горизонтальною лінією чорного кольору та пишуться нові дані чорним кольором над закресленими. Якщо зміни і доповнення значно перевищують закреслений текст, то вони пишуться на зворотному боці аркуша з відміткою на полях тексту (*наприклад*: “див. на звороті”);

у графічних планувальних документах – закреслюються умовні знаки навхрест лініями чорного кольору та наносяться нові умовні знаки в іншому місці. Зміни і доповнення у текстових написах (скороченнях) вносяться так само, як у текстових планувальних документах.

Крім того, зміни і доповнення завіряються малою печаткою (ск) спеціального діловодства; запис на зворотному боці графічного планувального документа робиться чорним кольором (*наприклад*: “Виправленому: 1/72 *омбр* на 1/28 *омбр* – вірити”, “Закреслене слово РЯСЬКЕ – не читати”, “Дописаному 1/93 *омбр* – вірити”); на зворотному боці графічного планувального документа після останнього запису додатково зазначається загальна кількість внесених змін і доповнень та підстава, *наприклад*: “Внесено шість змін та одне доповнення.

Усі зроблені записи на зворотному боці графічного планувального документа візує керівник структурного підрозділу, який розробив документ (начальник штабу військової частини), та завіряє печаткою відповідного органу військового управління (військової частини). При цьому зазначається: назва посади службової особи, її військове звання, ініціали, прізвище і дата. Ініціали та прізвище службової особи пишеться (друкується) великими літерами.

3.1.4. виправлення помилок, допущених у ході розроблення оперативних документів, здійснюється згідно з порядком внесення змін і доповнень, який наведено у пункті 3.1.3.

3.1.5. Повного переопрацювання потребують документи, до основного змісту яких вноситься понад 40% змін і доповнень.

3.1.6. Усі зміни та доповнення, внесені до текстових оперативних документів, відображаються в Аркуші обліку внесених змін. При цьому робиться відповідний запис, який включає: порядковий номер запису, дату внесення змін; назву документа, до якого внесено зміни; підставу для внесення змін (доповнень), їх зміст; посаду, військове звання, підпис, ініціали та прізвище особи, що внесла зміни. Аркуш обліку внесених змін оформлюється у вигляді таблиці, *наприклад*:

№ з/п	Дата внесення змін	Документ, до якого внесено зміни	Підстава для внесення змін (доповнень), їх зміст	Посада, військове звання, підпис, ініціали та прізвище особи, що внесла зміни
1	20.11 2018	Текстуальна частина, розділ 1, с. 12. Додаток 2, с. 2, 4, 5	Внесено 8 (вісім) змін та 2 (два) доповнення. Підстава – директива ГШ ЗСУ від 21.08.2018 № 25т	Начальник оперативного управління – заступник начальника штабу оперативного командування “Захід” полковник І.І.ГОРБАЧ

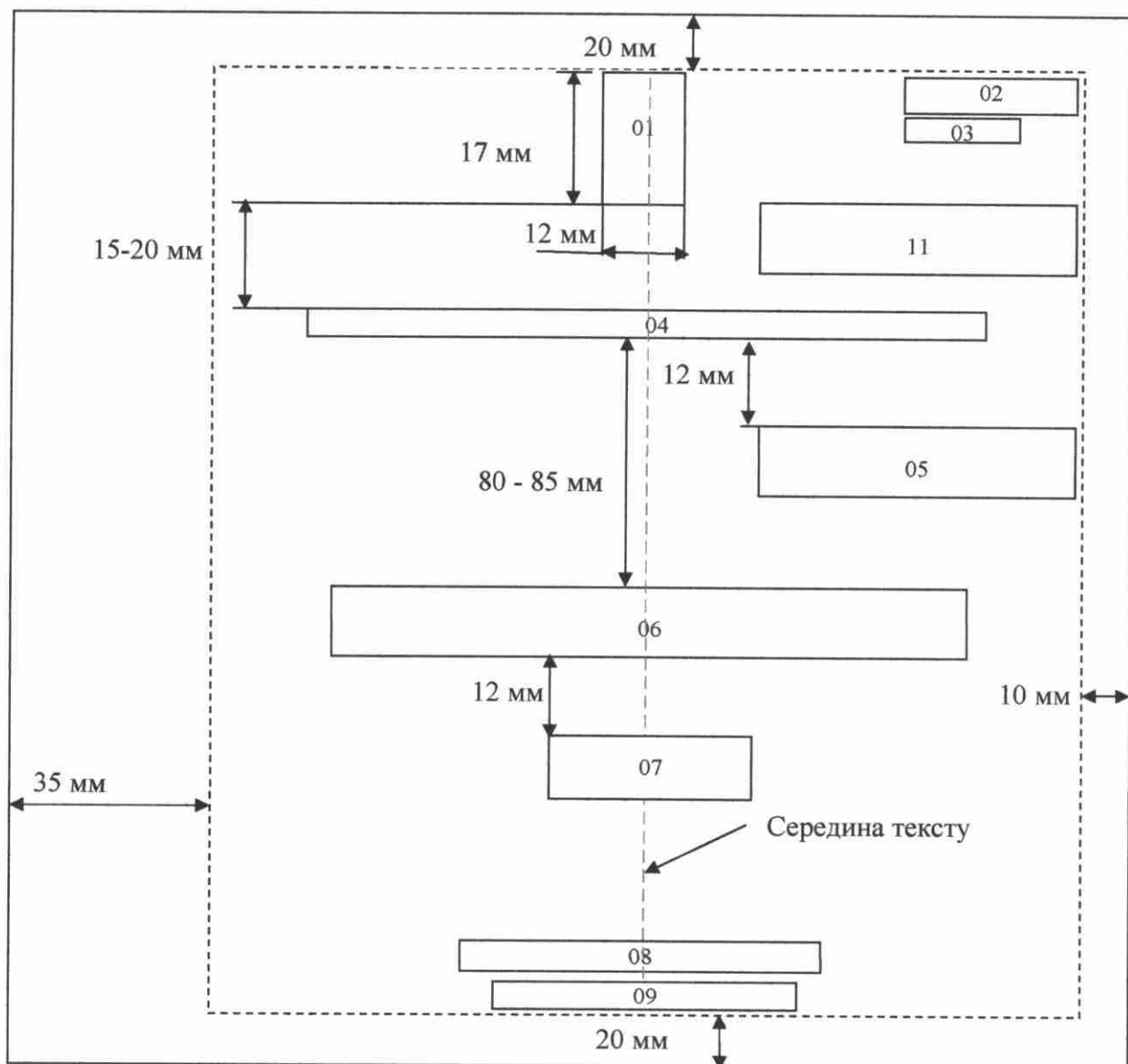
Аркуш обліку внесених змін розроблюється тільки для текстових планувальних документів (замисел (план) операції (бойових дій)). На зворотному боці кожного аркуша, до якого було внесено зміни і доповнення, блок підпису не оформлюється. Загальна кількість усіх змін і доповнень зазначається один раз в Аркуші обліку внесених змін. Для позначення змін і доповнень, які були внесені упродовж певного періоду часу, можна використовувати спеціальні позначення (порядковий номер запису, зробленого в Аркуші обліку внесених змін). Зразок оформлення аркуша обліку внесених змін наведено у пункті 3.1.6.

4. Зразки типових форм оперативних документів

4.1. Зразки типових форм текстових планувальних документів


4.1.1. Зразки оформлення титульних аркушів текстових планувальних документів

а) Взаємне розміщення реквізитів на титульному аркуші текстового планувального документа




Позначення: 01 – малий Державний Герб України; 02 – гриф обмеження доступу до документа; 03 – номер примірника; 04 – назва органу військового управління, яким поставлено завдання щодо розроблення документа; 05 – гриф затвердження документа; 06 – заголовок документа; 07 – відмітка про спеціальний код; 08 – назва органу військового управління (структурного підрозділу), який розробив документ; 09 – місце та рік розроблення документа; 11 – додатки до документа.

б) Зразок оформлення титульного аркуша Замислу оборонної операції
Оперативного угруповання військ “Захід.”


	Гриф обмеження доступу Прим. № ____
ГЕНЕРАЛЬНИЙ ШТАБ ЗБРОЙНИХ СИЛ УКРАЇНИ	
ЗАТВЕРДЖЕНО наказ Генерального штабу Збройних Сил України № _____	
ЗАМИСЕЛ оборонної операції оперативного угруповання військ “Захід”	
Оперативне командування “Захід” Київ – 2018	

- Примітки:
1. Текст, друкують на принтерах ПЕОМ прямим шрифтом – *Times New Roman*;
 2. Розмір шрифту для всіх реквізитів (крім другого, третього та п'ятого) – 14;
 3. Розмір шрифту для грифа обмеження доступу, напису номера примірника та грифа затвердження документа – 12.

в) Зразок оформлення титульного аркуша Плану оборонної операції
Оперативного угруповання військ “Захід.”

	Гриф обмеження доступу Прим. № ____			
ГЕНЕРАЛЬНИЙ ШТАБ ЗБРОЙНИХ СИЛ УКРАЇНИ				
ЗАТВЕРДЖЕНО наказ командувача військ оперативного командування “Захід” _____ № _____				
ПЛАН оборонної операції оперативного угруповання військ “Захід”				
<table border="1"><tr><td>ПлОООУВ</td></tr><tr><td>XX.X.XX</td></tr><tr><td>_____ 20__ року.</td></tr></table>		ПлОООУВ	XX.X.XX	_____ 20__ року.
ПлОООУВ				
XX.X.XX				
_____ 20__ року.				
Оперативне командування “Захід” Київ – 2018				

г) Зразок оформлення титульного аркуша додатку до Плану оборонної операції Оперативного угруповання військ “Захід.”

	Гриф обмеження доступу Прим. № __
Додаток 1 до плану оборонної операції оперативного угруповання військ “Захід”	
ГЕНЕРАЛЬНИЙ ШТАБ ЗБРОЙНИХ СИЛ УКРАЇНИ	
БОЙОВИЙ та чисельний склад	
Оперативне командування “Захід” Київ – 2018	

4.1.2. Зразок оформлення аркуша змісту текстового планувального документа (Замислу оборонної операції Оперативного угруповання військ “Захід.”)

ЗМІСТ		
Розділ 1.	Основні висновки із оцінювання обстановки.....	3
Розділ 2.	_____	8
Розділ 3.	_____	9
	3.1 _____).....	9
	3.2. _____	10
	3.3. _____	12
	3.4. _____	15
	3.5. _____	18
	3.6. _____	20
	3.7. _____	21
Розділ 4.	_____	23
Розділ 5.	_____	25

Примітка: У разі потреби можуть бути внесені й інші розділи стосовно плану операції


4.1.3. Зразок оформлення переліку додатків текстового планувального документа

ДОДАТКИ


до Плану оборонної операції оперативного угруповання військ “Захід”

1. _____ № _____, прим. № ____, на ____ арк.,
гриф обмеження доступу.
2. _____, № _____, прим. № ____, на ____ арк.,
гриф обмеження доступу.
3.
4.
5.
6.
7. ...

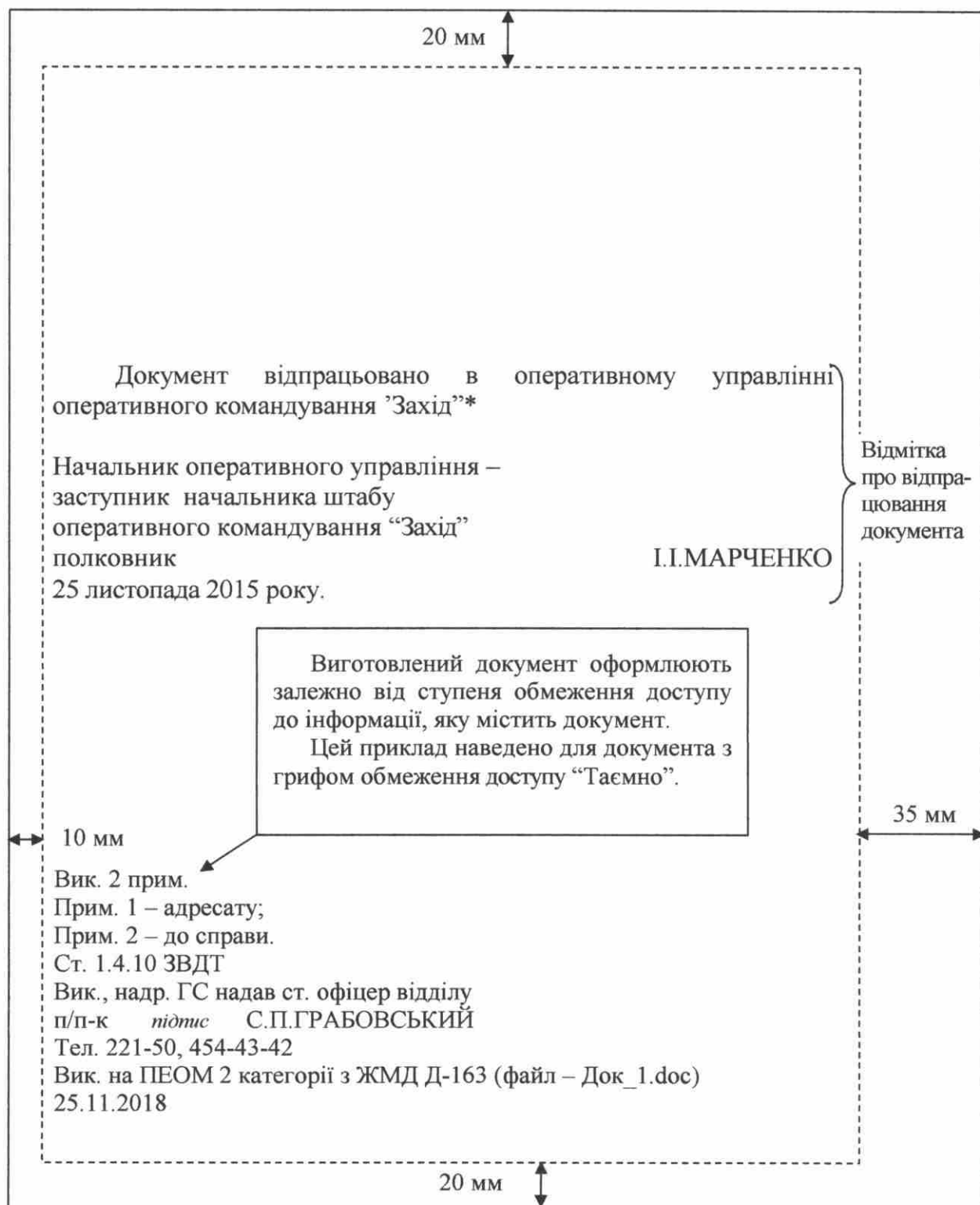
4.1.4. Зразок оформлення підпису текстового планувального документа



4.1.5. Зразок оформлення аркуша обліку внесення змін до текстового планувального документа

АРКУШ				
обліку внесення змін до Плану оборонної операції ОУВ				
№ з/п	Дата внесення змін	Документ, до якого внесено зміни	Підстава для внесення змін (доповнень), їх зміст	Посада, військове звання, підпис, ініціали та прізвище особи, що внесла зміни
1	20.11.2015	Текстуальна частина, розділ 1, с. 12. Додаток 2, с. 2, 4, 5	Внесено 8 (вісім) змін та 2 (два) доповнення. Підстава – директива ГШ ЗС України від 21.08.15 № 25т	Начальник оперативного управління заступник начальника штабу ОК полковник  МАРЧЕНКО

4.1.7. Зразок оформлення зворотного боку останнього аркуша планувального документа

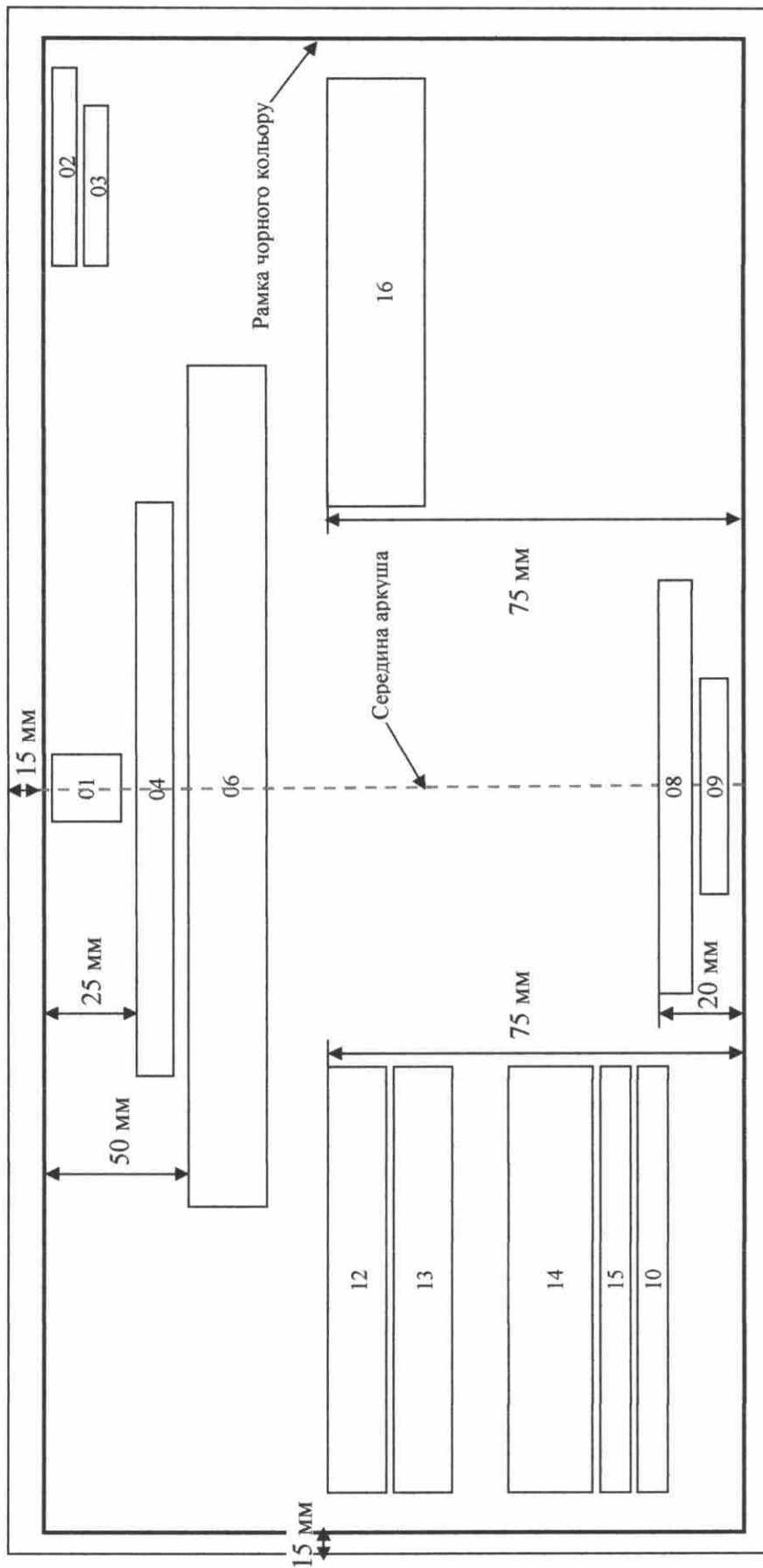


Примітка: * – даний реквізит наноситься на зворотному боці текстуальної частини плану операції (бойових дій)

4.2. Зразки типових форм графічних планувальних документів


4.2.1. Зразок оформлення облікового аркуша графічного планувального документа

а) Взаємне розміщення реквізитів на обліковому аркуші



Позначення: 01 – малий Державний Герб України; 02 – гриф обмеження доступу до документа; 03 – номер примірника; 04 – назва органу військового управління, яким поставлено завдання щодо розроблення документа; 06 – заголовок документа; 08 – назва органу військового управління (структурного підрозділу), який розробив документ; 09 – місце та рік розроблення документа; 10 – обліковий номер; 12 – масшаб; 13 – показник обсягу документа; 14 – військове звання, прізвище та ініціали виконавця документа і кресляра; 15 – загальна кількість розроблених примірників та дата завершення розроблення документа; 16 – номенклатура карти.

б) Зразок оформлення облікового аркуша оперативної частини Плану оборонної операції оперативного угруповання військ "Захід".



ГЕНЕРАЛЬНИЙ ШТАБ ЗБРОЙНИХ СИЛ УКРАЇНИ

ПЛАН

оборонної операції оперативного угруповання військ "Захід"

Гриф обмеження доступу
Прим. № 1

Масштаб карти 1:1 000 000
Кількість аркушів: 9

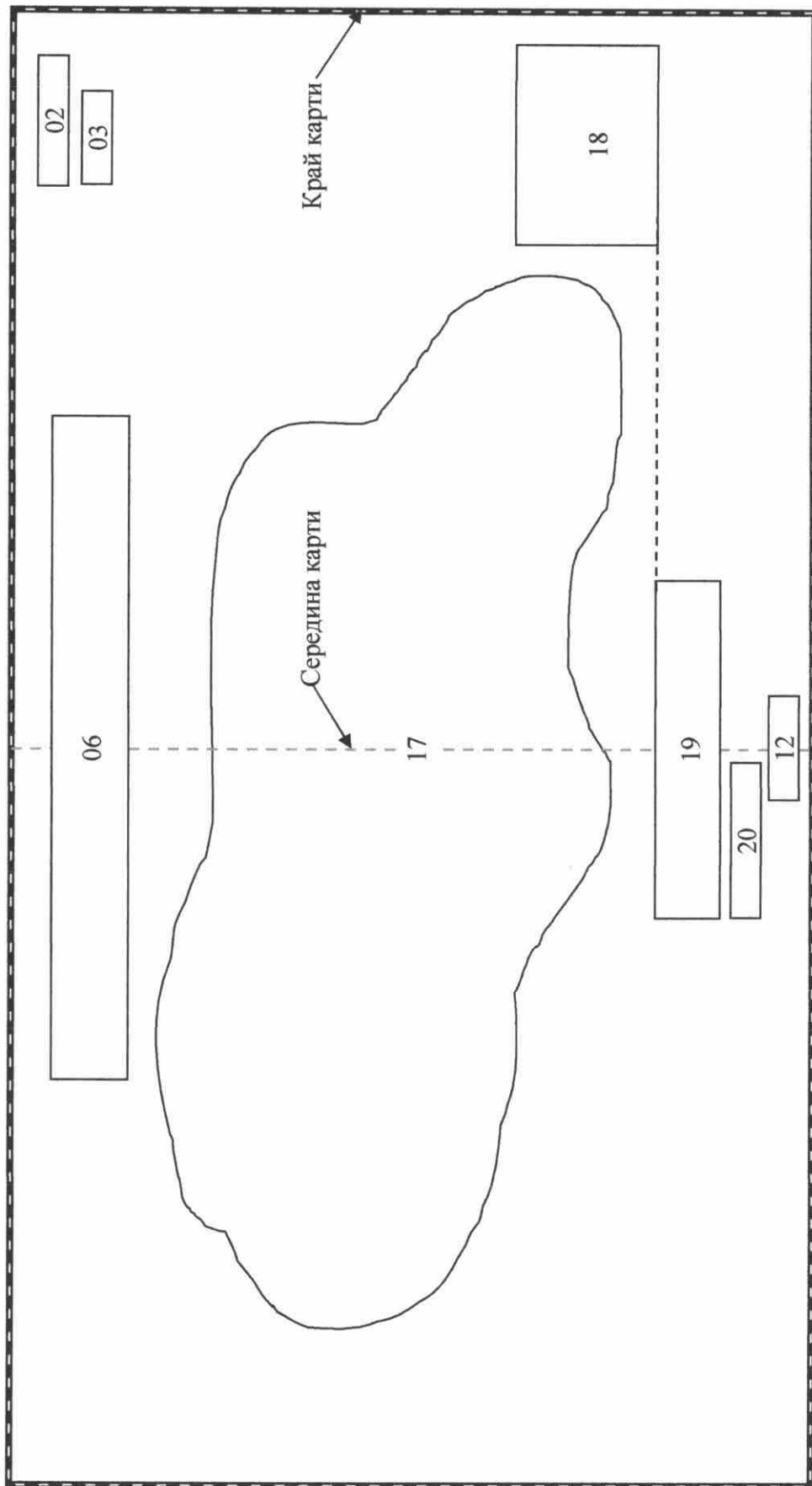
Виконав: п-к ГОНЕНКО О.В.
Креслив: п/п-к БАСИС Р.В.
в одному примірнику 25.11.2018
№ _____

Номенклатура карти: 14-00-59, 14-00-69,
14-00-79, 14-01-50, 14-01-60,
14-01-70, 14-01-51, 14-01-61,
14-01-71

Оперативне командування "Захід"
РІВНЕ – 2018

Примітки: 1. Текст, друкують на принтерах ПЕОМ прямим шрифтом – *Arial*;
2. Розмір шрифту для заголовка (назви) графічного документа – 28, для тексту – 14, для грифа обмеження доступу, напису Прим. № та додаток – 12.

4.2.2. Зразок оформлення лицьової сторони карти (схеми)
 а) Взаємне розміщення реквізитів на лицьовому боці карти (схеми)



Позначення: 02 – гриф обмеження доступу; 03 – номер примірника; 06 – заголовок документа; 12– масштаб; 17 – оперативна обстановка; 18 – умовні позначення; 19 – підпис документа; 20 – дата підпису.

б) Зразок оформлення лицьового боку графічної частини Плану оборонної операції оперативного угруповання військ "Захід"

ЗАМИСЕЛ
оборонної операції оперативного угруповання військ "Захід"

Середина карти

Гриф обмеження доступу
Прим. № ___
Додаток 1

УМОВНІ ПОЗНАЧЕННЯ

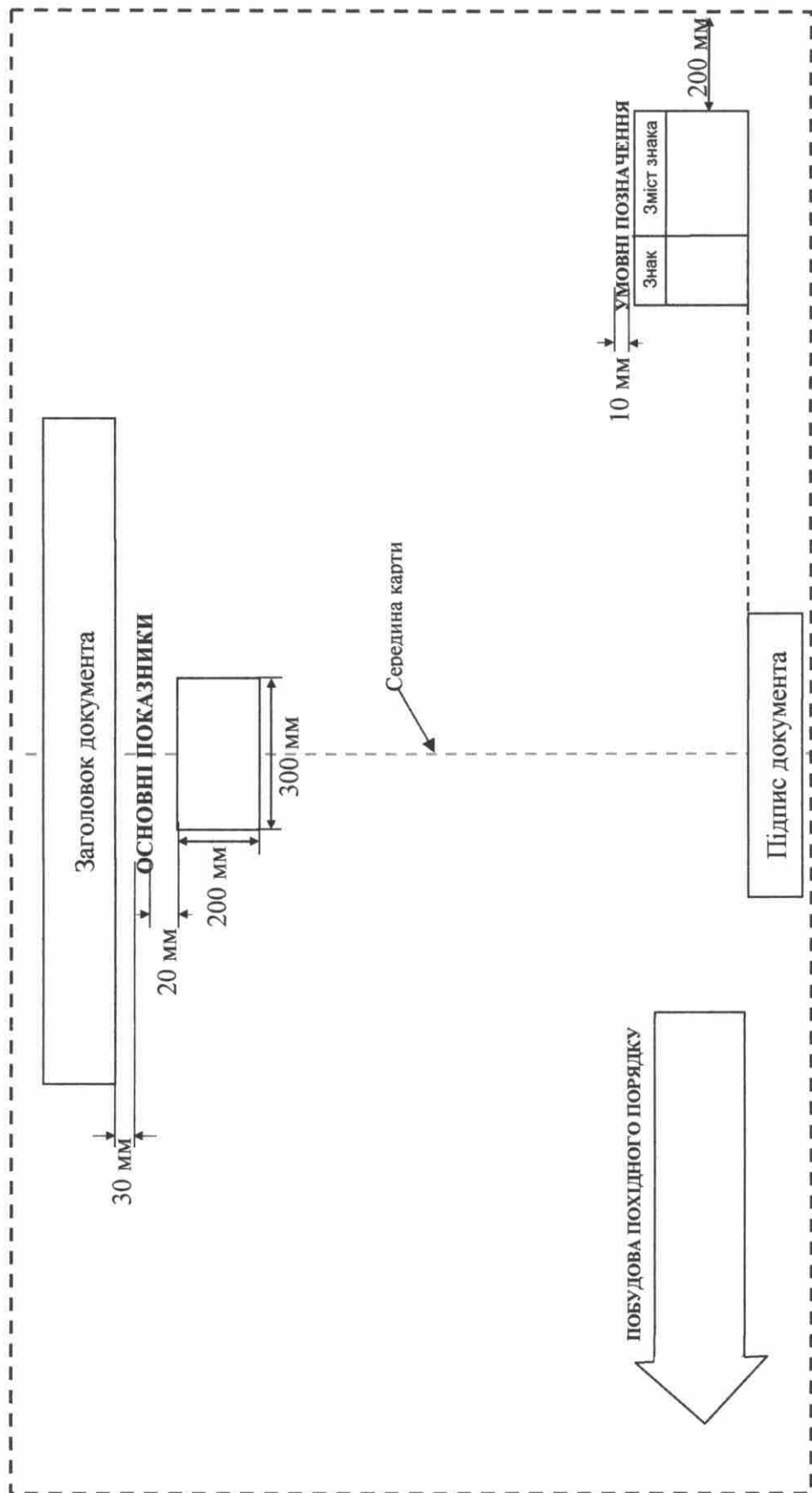
Начальник штабу – перший заступник командувача військ оперативного командування "Захід" полковник
О.С.ДОЦЕНКО

Начальник оперативного управління – заступник начальника штабу оперативного командування "Захід" полковник
І.І.МАРЧЕНКО

20 листопада 2018 року.

МАСШТАБ 1:200 000

в) Взаємне розміщення таблиць на карті (схемі)



Примітки: таблиця Умовні позначення завжди розміщується в нижньому правому або лівому куті карти (схеми) та має рекомендований розмір 300 x 200 мм;
побудова похідного порядку та таблиці маршруту розміщуються на вільному від оперативної обстановки місці.

4.2.3. Розміри шрифтів для написання реквізитів на лицьовому боці карти (схеми)

а) Визначення розміру букв для обов'язкових реквізитів графічного документа.

При написанні реквізитів на лицьовому боці карти (схеми) дозволяється використовувати комп'ютерну техніку або писати їх від руки.

У разі використанні комп'ютерної техніки реквізити набираються напівжирним шрифтом Arial та роздруковуються разом з оперативною (тактичною) обстановкою на плоттері (принтері)

При написанні реквізитів від руки розмір букв характеризується висотою та шириною букви, товщиною її елементів. Для визначення висоти букв реквізитів графічних документів використовується показник h (аш). Він є висотою букв першого рядка заголовка документа (замисел, план тощо) і залежить від кількості аркушів n (ен), які використані під час підготовки карти (схеми) та наведені у табл. 2.

Таблиця 2

ПОРЯДОК
визначення висоти букв для реквізитів графічних документів

Назва	Кількість аркушів (n) у склейці карти, шт.				
	до 6	від 6 до 10	від 11 до 20	від 21 до 30	понад 30
Показник h , мм	15	30	40	50	60
Розмір шрифту Arial	60	120	160	200	240
Рівень показника* h	1	2	3	4	5

Позначення: * – рівень показника h у разі необхідності може бути зменшений.

Приклад:

Кількість аркушів у склейці 16 ($n=16$), $h=40$ мм при написанні реквізитів від руки або 160 розмір шрифту Arial при використанні комп'ютерної техніки;

кількість аркушів у склейці 24 ($n=24$), $h=50$ мм при написанні реквізитів від руки або 200 розмір шрифту Arial при використанні комп'ютерної техніки.

Висота решти букв (розмір шрифту) у реквізитах розраховується у частках від h згідно з підпунктами в, г, д, е, з.

Ширина букв складає $3/4$ її висоти, а товщина елементів букв – $1/7$ її висоти. Ширина букв Д, Ж, М, Ш, Щ, Ф, Ю дорівнює висоті букви. Відстань між буквами дорівнює товщині елемента букви ($1/7$ висоти букви).

Приклад:

Висота букви – 40 мм тоді:

ширина букви – $3/4 \times 40 = 30$ мм, товщина її елементів $1/7 \times 40 = 6$ мм.

Примітка. Дозволяється округляти товщину елементів букв до найближчого розміру плакатного пера.

б) Визначення висоти букв у пояснювальних підписах документа

Висота букв для написання пояснювальних підписів (формулярів) визначається відповідно до масштабу карти. Рекомендовані значення висоти букв наведені у табл. 3.

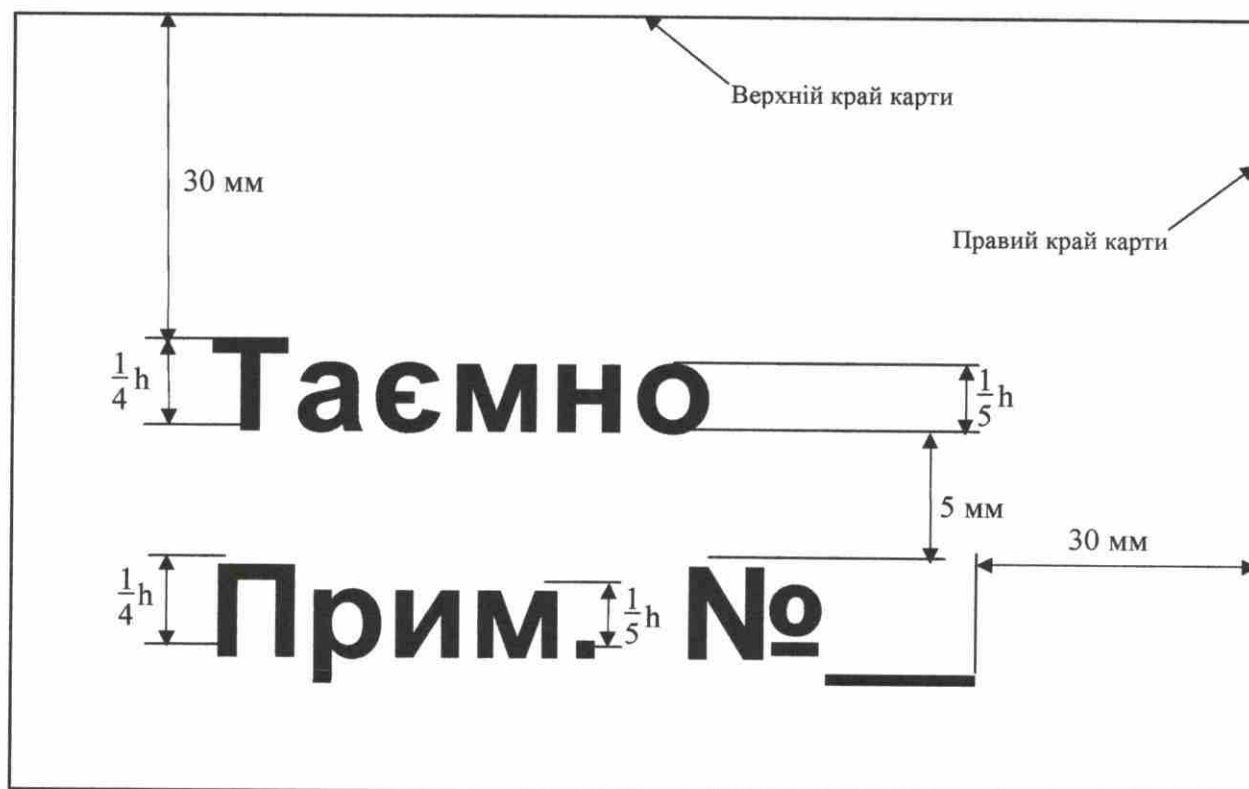
Таблиця 3

РЕКОМЕНДОВАНА ВИСОТА БУКВ
для написання пояснювальних надписів*

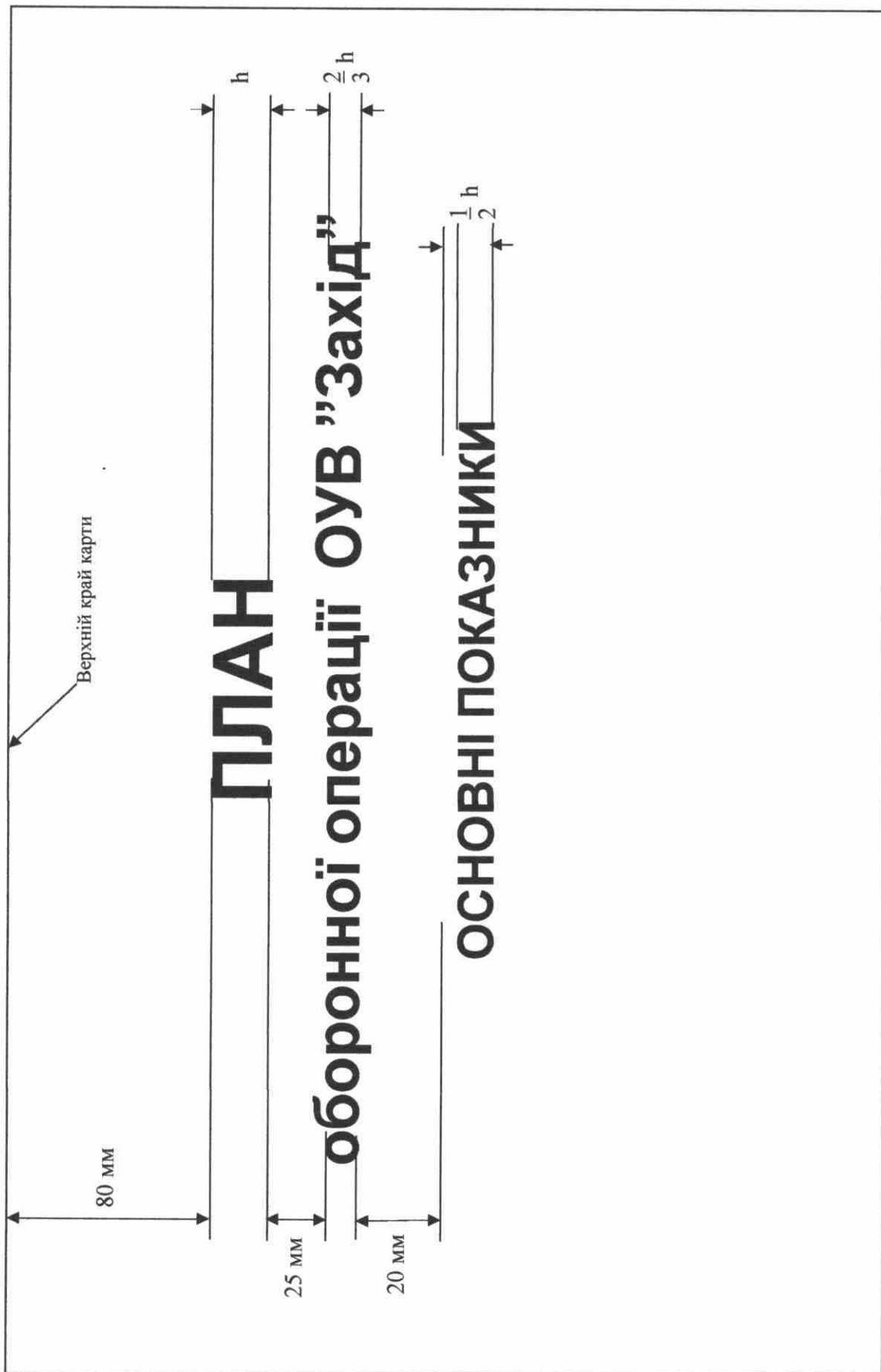
Вид пояснювального підпису	Масштаб карти			
	1:100 000	1:200 000	1:500 000	1:1 000 000
Назва держави	–	25	30	25
Види Збройних Сил	–	20	20	20
ОК	18	18	18	14
ПвК	12	12	12	10
омбр, бр ТА	7	7	7	7
омп, зрп, помп	5	5	5	5
мб, адн, зрдн	4	4	4	4
мр, мін батр	3	3	–	–

Позначення: * – у таблиці наведено значення висоти малих букв. Великі букви та цифри пишуться на 1-2 мм більшими.

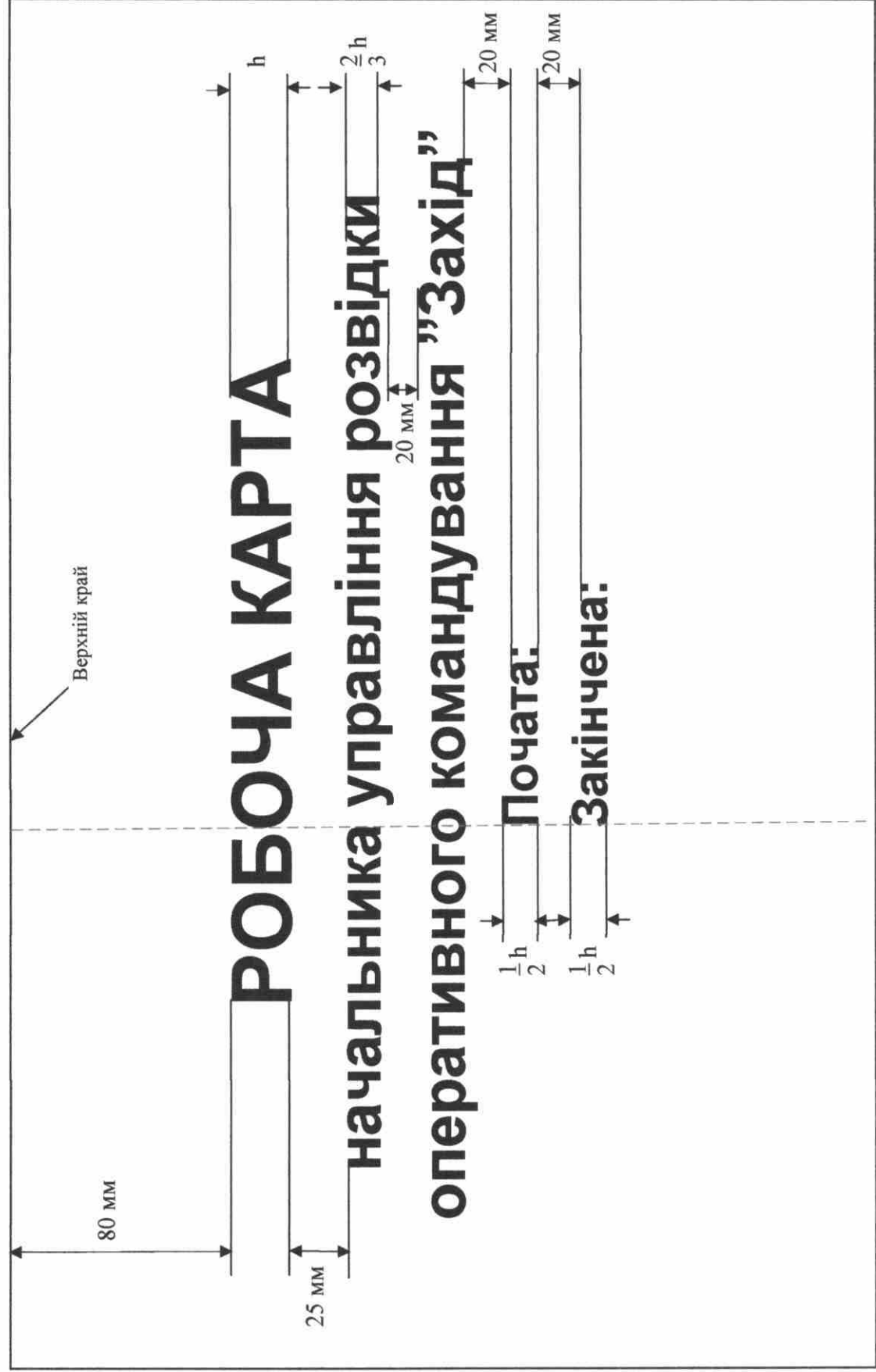
в) Зразок нанесення грифа обмеження доступу та номера примірника на карті (схемі)



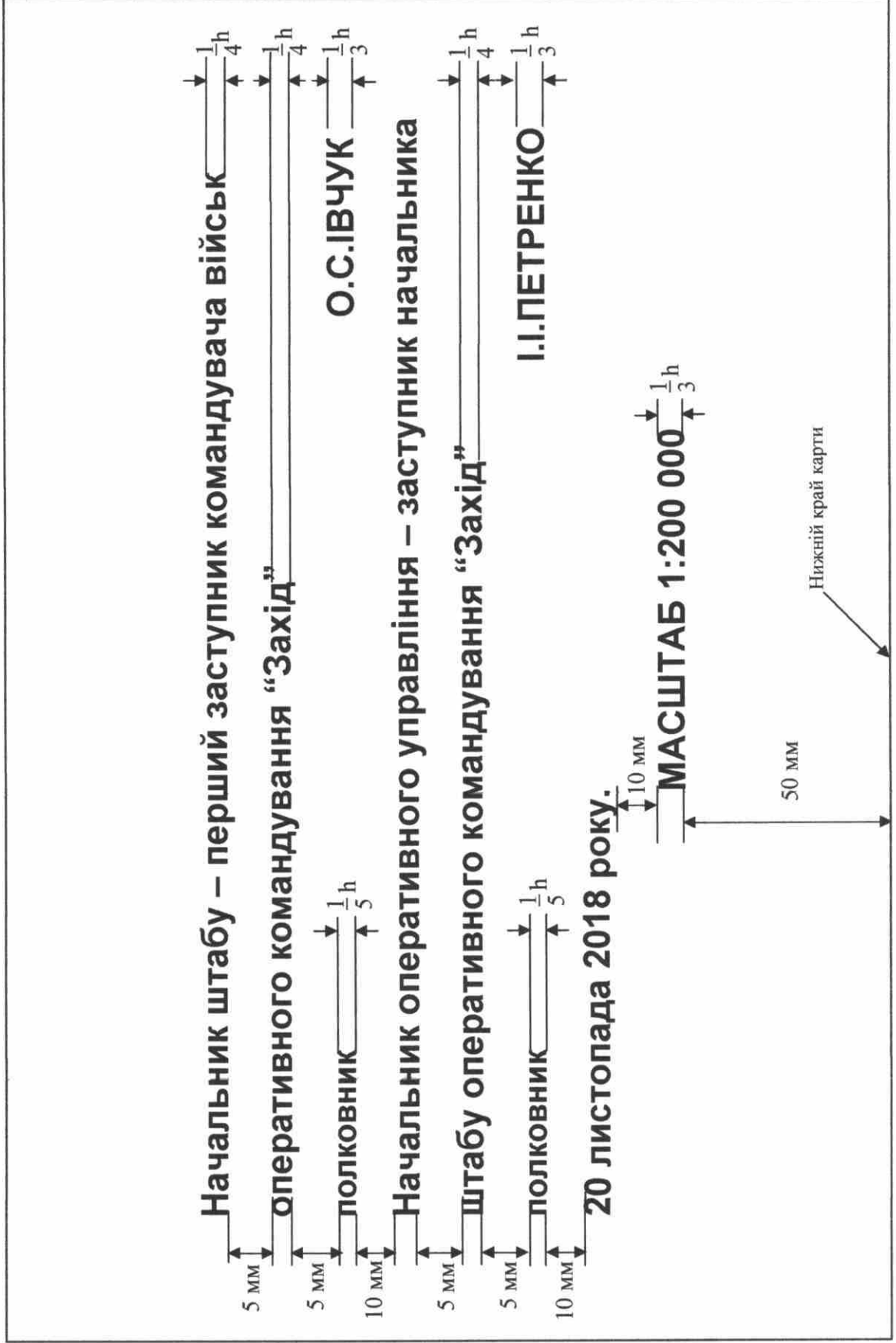
г) Зразок нанесення заголовка документа (назви) графічного планувального документа



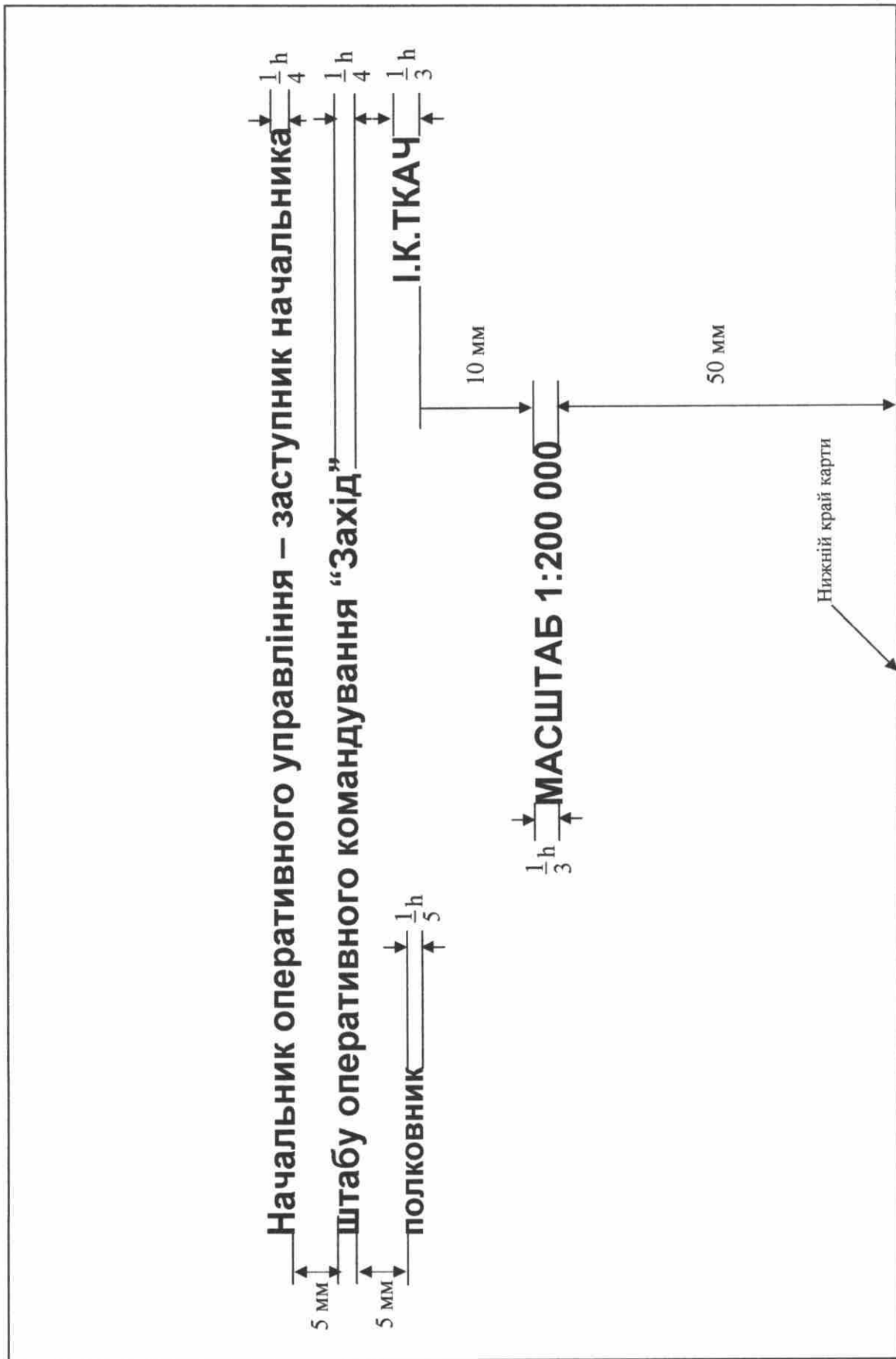
д) Зразок нанесення заголовка документа (назви) графічного особистого документа службової особи



е) Зразок нанесення підпису документа, дати підпису та масштабу на карті плану (замислу)



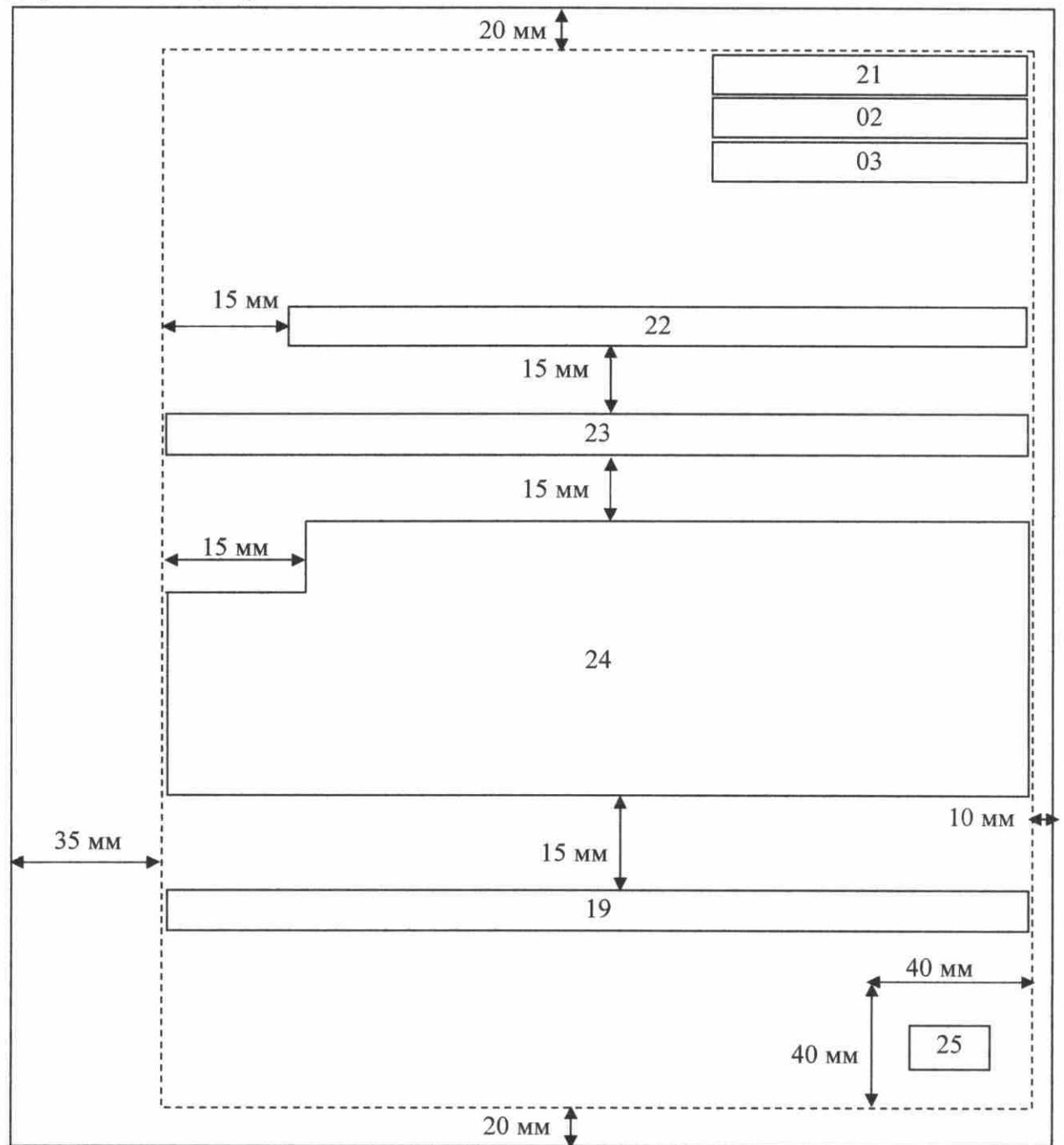
3) Зразок нанесення підпису документа та масштабу на робочу карту



4.3. Зразки типових форм директивних документів


4.3.1. Зразки оформлення лицьового боку директивного документа

а) Взаємне розміщення реквізитів на лицьовому боці першого аркуша директивного документа



Позначення: 21 – категорія терміновості; 02 – гриф обмеження доступу до документа; 03 – номер примірника; 22 – адресат; 23 – заголовок до тексту документа; 24 – текст документа; 19 – підпис документа; 25 – місце для печатки.

б) Зразок оформлення оперативної директиви Генерального штабу Збройних Сил України

	Гриф обмеження доступу Прим. №
КОМАНДУВАЧУ ВІЙСЬК ОПЕРАТИВНОГО КОМАНДУВАННЯ “ЗАХІД”	
ОПЕРАТИВНА ДИРЕКТИВА Генерального штабу Збройних Сил України № 12т. ОКП – 12 км сх. МИЛА (2488). 15.00 12.11. 2018. Карта 500 000, видання 2003 року.	
1. ОСНОВНІ ВИСНОВКИ ІЗ ОЦІНЮВАННЯ ПРОТИВНИКА	
2.	
3. ЗАВДАННЯ ОК	
4.	
5.	
6.	
7.	
Начальник Генерального штабу – Головнокомандувач Збройних Сил України генерал армії України	В.М.ГЛАДЧЕНКО
Начальник Головного оперативного управління – заступник начальника Генерального штабу Збройних Сил України генерал-лейтенант	В.В.КУЧЕРЕНКО
	

Примітка: кожна структурна одиниця директивного документа (крім абзацу) відокремлюється від попередньої пропуском рядка

З метою уточнення завдань військам (силам), визначених в оперативних директивах (бойових наказах), до військ (сил) доводяться завдання бойовими розпорядженнями, варіанти оформлення яких наведені у зразках.

ж) Зразок оформлення лицьового боку бойового розпорядження Оперативного командування для уточнення бойового завдання військовій частині

Гриф обмеження доступу
Прим. №

КОМАНДИРУ 24 омбр

БОЙОВЕ РОЗПОРЯДЖЕННЯ ОК “Захід” № 15т. ОКП – 2 км сх..
ПЕТРІВЦІ (2382). 15.00 14.11.2018. Карта 200 000, видання 2005 року.

1. ОСНОВНІ ВИСНОВКИ ІЗ ОЦІНЮВАННЯ ПРОТИВНИКА

Без змін.

2.

Без змін.

3. БОЙОВЕ ЗАВДАННЯ 24 омбр

4.

Без змін.

5.

6.

Без змін.

7.

Командувач військ оперативного командування “Захід”
генерал-лейтенант



В.М.ГЛАДЧЕНКО

Начальник штабу – перший заступник командувача військ
оперативного командування “Захід”
полковник

І.І.ЦОБЕНКО



з) Зразок оформлення лицьового боку наказу про затвердження Замислу оборонної операції оперативного командування

		Гриф обмеження доступу Прим № _____
ГЕНЕРАЛЬНИЙ ШТАБ ЗБРОЙНИХ СИЛ УКРАЇНИ		
НАКАЗ		
_____	м. Київ	№ _____
Про затвердження Замислу оборонної операції оперативного угруповання військ “Захід”		
Відповідно до вимог наказу Генерального штабу Збройних Сил України від _____ № _____		
НАКАЗУЮ:		
1. Затвердити Замисел оборонної операції оперативного угруповання військ “Захід”		
2. Командувачу військами оперативного командування “Захід” до _____ 20__ року надати витяг із Замислу оборонної операції оперативного угруповання військ “Захід” до Генерального штабу Збройних Сил України (через Головне оперативне управління Генерального штабу Збройних Сил України);		
до _____ 20__ року організувати розроблення та затвердити замисли бойових (спеціальних дій) бригад (полків, окремих військових частин);		
до _____ 20__ року розробити План оборонної операції;		
до _____ 20__ року доповісти (через Головне оперативне управління) про завершення планування оборонної операції та готовність до виконання завдань.		
3. Наказ розіслати згідно з розрахунком розсилки.		
НАЧАЛЬНИК ГЕНЕРАЛЬНОГО ШТАБУ – ГОЛОВНОКОМАНДУВАЧ ЗБРОЙНИХ СИЛ УКРАЇНИ		
_____ (військове звання)	 (підпис)	_____ (ініціали та прізвище)

і) Зразок оформлення лицьової сторони Наказу про затвердження Плану оборонної операції Оперативного командування



Гриф обмеження доступу
 Прим № ____

ОПЕРАТИВНЕ КОМАНДУВАННЯ “ЗАХІД”

НАКАЗ

м. Київ

№ _____

Про затвердження Плану оборонної операції оперативного угруповання військ “Захід”

Відповідно до вимог наказу начальника Генерального штабу – Головнокомандувача Збройних Сил України від 23 лютого 2018 року № ____.

НАКАЗУЮ:

1. Затвердити План оборонної операції оперативного угруповання військ “Захід”
2. Ввести План оборонної операції оперативного угруповання військ “Захід” з _____ 20__ року в дію.

(час)
(дата)
3. Цей пункт розробляють у разі потреби. У ньому викладаються вимоги (розпорядження, вказівки) щодо уточнення оперативних (бойових) завдань, порядку організації управління, взаємодії та основних завдань забезпечення військ, які вже доведені до підпорядкованих штабів і військ відповідними директивними документами.
4. Наказ розіслати згідно з розрахунком розсилання.

Командувач військ оперативного командування “Захід”

(військове звання)

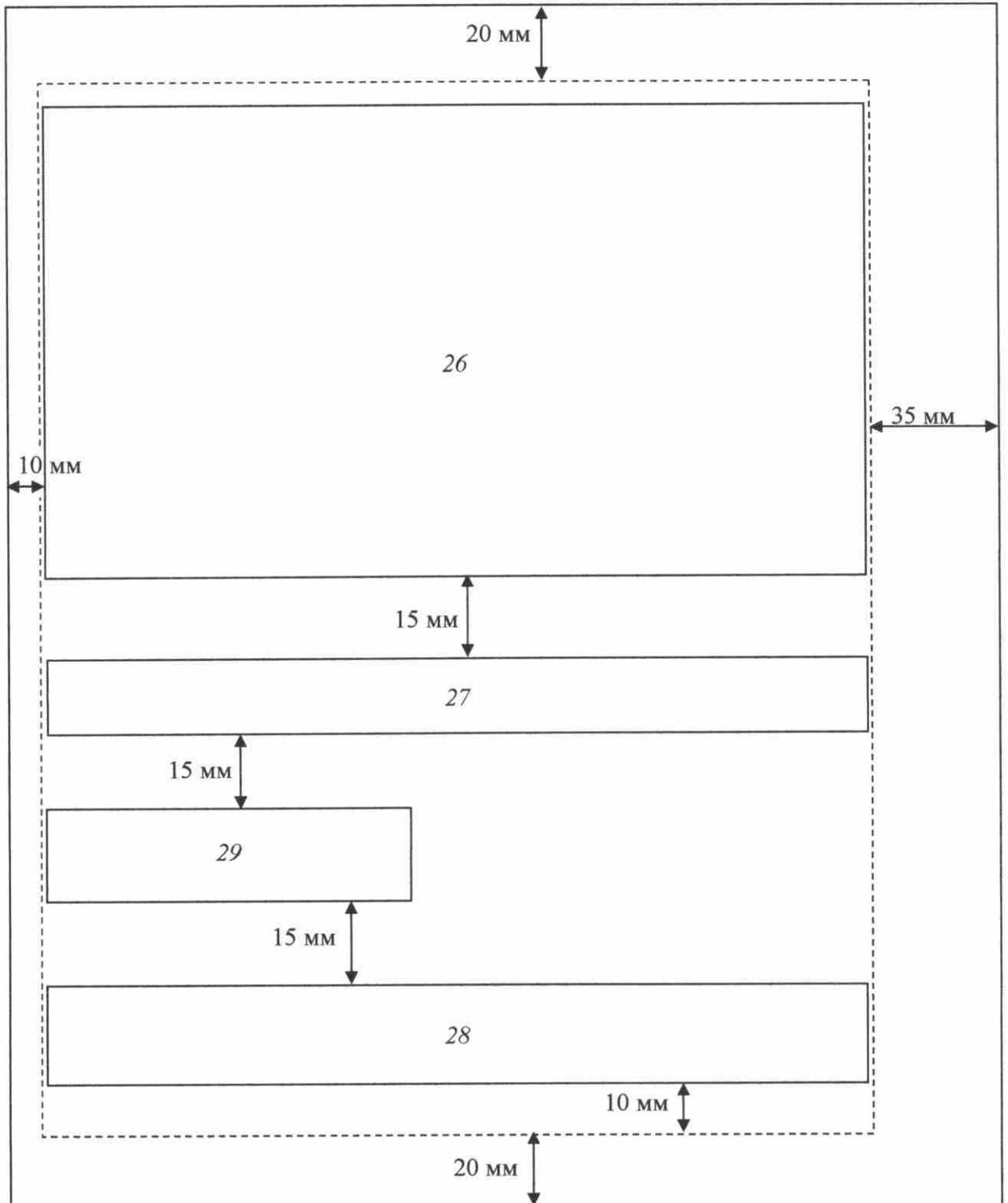
(підпис)



 (ініціали та прізвище)

4.3.2. Зразки оформлення зворотного боку останнього аркуша директивного документа

а) Взаємне розміщення реквізитів на зворотному боці останнього аркуша директивного документа



Позначення: 26 – розрахунок розсилки; 27 – ознайомлення з документом; 28 – виготовлення документа; 29 – дані про відправлення.

б) Зразок оформлення зворотного боку останнього аркуша оперативної директиви

Дозволяю:

1. Зняти ксерокопію оперативної директиви _____ від _____ № _____ у кількості 4 (чотирьох) примірників.
2. Розіслати оперативну директиву _____ від _____ № _____ згідно з розрахунком розсилки.

РОЗРАХУНОК РОЗСИЛКИ
оперативної директиви _____

№ п/п	Адреса	Найменування управління або службової особи, якій надсилають документ	Номери примірників	Кількість примірників	Примітки
1	м. Рівне	Командування ОК "Захід"	1, 2	2	
2	...		3	1	
3	...		4	1	
4	м. Київ	Генеральний штаб Збройних Сил України	5	1	

Командувач _____
генерал-лейтенант
25 листопада 2018 року.

І.І.МАРЧЕНКО

Дозволяю ознайомити з оперативною директивою оперативного командування "Захід"

від _____ № _____ зазначених службових осіб:

№ п/п	Посада	Військове звання, ініціали та прізвище	Час і дата ознайомлення	Підпис про ознайомлення
1				
2				

Начальник оперативного управління – заступник начальника штабу оперативного командування "Захід"

полковник
25 листопада 2018 року.

В.В.КУЧЕРЕНКО

Вик. 2 прим.

Прим. 1 – адресату;

Прим. 2 – до справи.

Ст. 1.4.10 ЗВДТ

Вик., надр., ГС надав офіцер відділу

м-р *підпис* О.Р.ЯЦЕНКО

Тел. 221-50, 454-43-42

Вик. на ПЕОМ 2 категорії з ЖМД Д-163 (файл – Док_1.doc)

25.11.2018

в) Зразок оформлення зворотного боку останнього аркуша оперативної директиви оперативного командування для передачі по каналах зв'язку Збройних Сил України

Дозволяю:

- Зняти ксерокопію оперативної директиви оперативного командування "Захід" від _____ № _____ у кількості 2 (двох) примірників.
- Розіслати оперативну директиву Оперативного командування "Захід" від _____ № _____ згідно з розрахунком розсилки.

РОЗРАХУНОК РОЗСИЛКИ
оперативної директиви Оперативного командування "Захід"

№ п/п	Адреса	Найменування управління або службової особи, якій надсилають документ	Номери примірників	Кількість примірників	Примітки
1	м. Рівне	Командування ОК	1	1	
2	...	ОКП Командування об'єднаних сил Збройних Сил України	2	1	
3	м. Київ	Генеральний штаб Збройних Сил України	3	1	

Начальник оперативного управління – заступник начальника штабу оперативного командування "Захід"
полковник
20 листопада 2018 року

О.М.КИРИЛЕНКО

Дозволяю ознайомити з оперативною директивою оперативного командування "Захід" від _____ № _____ зазначених службових осіб:

№ п/п	Посада	Військове звання, ініціали та прізвище	Час і дата ознайомлення	Підпис про ознайомлення
1.				

Начальник оперативного управління – заступник начальника штабу оперативного командування "Захід"
полковник
20 листопада 2018 року

О.М.КИРИЛЕНКО

Передати по системі "ЛАВИНА"
Заступник начальника оперативного управління ОК
полковник
20 листопада 2018 року

В.О.ШПАК

Ім'я файла _____
Контрольна сума файла _____
Реєстраційний номер файла _____
Дата та час прийняття файла _____
Військове звання, прізвище оператора АРМ _____

Вик. 2 прим.
Прим. 1 – адресату;
Прим. 2 – до справи.
Ст. 1.4.10 ЗВДТ
Вик., надр., ГС надав ст. офіцер відділу
п/п-к *підпис* А.В.КОМАРОВ
Тел. 221-50, 454-43-42
Вик. на ПЕОМ 2 категорії з ЖМД Д-163 (файл – Док_1.doc)
20.11.2018

4.4. Розроблення і уточнення форм оперативних документів

Розроблення форм оперативних документів, які не наведені у Порядку, покладаються на штаби видів Збройних Сил України, структурні підрозділи Міністерства оборони України, Генерального штабу Збройних Сил України та штаби оперативних командувань.

Під час розроблення типових форм оперативних документів необхідно дотримуватися таких правил:

розробляються тільки ті форми оперативних документів, які необхідні для управління військами;

форми оперативних документів мають бути простими, наочними і зрозумілими для роботи, узгоджуватися між собою.

4.4.1. Уточнення форми оперативних документів

Уточнювати форми оперативних документів можна у разі потреби під час проведення заходів завчасного оперативного планування, за результатами оперативної (бойової) підготовки штабів і військ, за досвідом участі органів військового управління, військових частин і підрозділів Збройних Сил України у міжнародних миротворчих та антитерористичних операціях, ліквідації наслідків надзвичайних ситуацій.

Уточнення вносяться на підставі змін та доповнень, які вводяться у дію відповідними директивами Генерального штабу Збройних Сил України.

5. Військові умовні знаки

5.1. Загальні положення

5.1.1. У цьому Порядку встановлено стандартизований, структурований перелік графічних умовних знаків для відображення інформації в документах та програмних продуктах, які використовуються органами військового управління, військами (силами). Зазначений метод побудови знаків надає можливість користувачам створювати знаки з використанням стандартизованих модульних блоків.

5.1.2. Порядок застосовується для електронних (автоматизованих) систем та нанесення графічних знаків від руки як кольорових, так і монохромних. Вони повинні використовуватися під час нанесення обстановки на картах, схемах.

5.1.3. У Порядку наведено модульні блоки для стандартизації складання умовних знаків. Блоками є обрамлення, умовні позначення, ампліфікатори та модифікатори, що наносяться з використанням кольору, графіки та алфавітно-

цифровим способом. У Порядку умовних знаків встановлено деталізовані стандарти та обов'язкові вимоги для побудови умовних знаків із відповідним ступенем гнучкості для потреб окремих користувачів.

Набір умовних знаків призначено для графічного відображення підрозділів, озброєння, інфраструктури та інших елементів, а також їх діяльності в операціях (бойових діях). Ці знаки містять складові елементи для створення міжвидових умовних знаків за сферами застосування: сухопутного, повітряного, морського, космічного, відображення стабілізаційної діяльності для підтримання цивільного населення. Додатково Порядок містить перелік стандартизованих знаків і знаків управління військовими частинами (підрозділами).

5.1.4. Кожен графічний набір знаків для сухопутних, повітряних, морських, космічних сил і засобів, діяльності та управління військами (силами), наведено нижче у відповідних підрозділах. На рисунку 1 показано структуру міжвидових умовних знаків.



Рисунок 1. Структура міжвидових умовних знаків

Основним призначенням міжвидових умовних знаків є графічне передавання інформації про об'єкт, що відображається. Під військовими об'єктами слід розуміти фізичні об'єкти (бойові позиції військ (підрозділів), озброєння та військова техніка, пункти управління, полігони, вузли зв'язку, радіотехнічні системи, бази, склади, об'єкти життєзабезпечення (інфраструктура) військ (підрозділів) та нефізичні об'єкти (планування, заходи контролю, очікувані місця з тимчасово визначеними характеристиками). Крім того, знаки також використовуються для відображення діяльності, спрямованої на підтримання цивільного населення.

У Стандарті зосереджено знаки для використання в сучасних мультихроматичних електронних системах. Водночас усі знаки можуть застосовуватися у монохроматичних системах та для нанесення обстановки від руки. Потреба у зменшенні захаращення екранів зайвою інформацією

висуває вимоги до варіантів знаків, що передбачають можливість зменшення їх розмірів та обсягу іншої інформації про знаки.

Під час проектування та розроблення знаків, складання композиції їх складових має бути враховано психологічні чинники, такі як здатність легко розпізнати знаки, їх розбірливість у різних умовах освітлення на різноманітній картографічній основі, у різних розмірах та типах електронного екрана при різних ступенях фізичної та інтелектуальної втоми.

5.2. Деталізовані вимоги до побудови умовних знаків

5.2.1. Умовні знаки будуються на основі піктограм, що відображають озброєння та військову техніку, інфраструктуру та діяльність в усіх сферах. Вони складаються з обрамлення, кольорового заповнення, позначки, модифікатора та ампліфікатора. Ці елементи розташовані в середині та навколо віртуального восьмикутника. Місце розташування елементів умовного знака наведено в наступних розділах.

5.2.2. Компоненти умовних знаків, побудованих за допомогою позначок (піктограм), надають стандартизовану інформацію про ідентифікацію, бойові показники, стан та завдання об'єктів.

5.2.3. Обрамлення служить основою, до якої додаються інші складові знака. За деякими винятками обрамлення служить обмеженням розміру знака. Обрамлення є частиною знака і визначає стандартизовану тотожність, розмір, стан та підпорядкованість об'єкта, який відображається. У таблиці 1 наведено форми обрамлень. З метою більш кращої стандартизованої ідентифікації об'єктів обрамлення може бути білим або чорним залежно від фону екрана, або кольоровим відповідно до кольорів, визначених у таблиці 4.

5.2.4. Стандартизована ідентифікація зображень є особливістю об'єктів у межах конкретного типу або класу. Стандартизована ідентифікація відображає взаємозв'язок між глядачем та оперативним об'єктом, що спостерігається.

Категоріями ідентифікації є дружні, очікувано дружні, ворожі, підозрілі, нейтральні, невідомі, невизначені об'єкти.

Дружні, очікувано дружні об'єкти щодо сухопутних операцій позначаються знаками кола або прямокутника, противник або підозрілі об'єкти – знаками у вигляді ромба, нейтральні об'єкти – квадратом, невідомі об'єкти та ті, стосовно яких очікується прийняття рішення щодо їх ідентифікації – чотирилисником.

Знаки для повітряного, космічного простору та підводних (підземних) об'єктів позначаються відповідним чином, але з “відкритим” обрамленням (дивись табл. 4).

5.2.5. Просторовий вимір “Простір” визначає сферу, в якій об’єкт виконує своє завдання за призначенням у рамках оперативного простору. Об’єкт може виконувати завдання над поверхнею (у повітрі або в космосі), на поверхні (на суші або на морі), під поверхнею землі (під водою або землею). Сухопутний простір включає об’єкти на поверхні землі або близько до поверхні (наприклад, міни та підземні шахти). Водночас надводний простір охоплює лише об’єкти, що знаходяться на поверхні моря. До підводного простору входять об’єкти, які виконують завдання нижче поверхні моря (наприклад, підводні човни, морські міни тощо).

Таблиця 4

Стандартизована та просторова ідентифікація

Ідентифікація	Підрозділи/об’єкти					Озброєння та техніка	Інфраструктура	Діяльність
	Повітряні	Космічні	Сухопутні	Надводні	Підводні			
Дружні								
Очікувано дружні								
Ворожі								
Підозрілі								
Нейтральні								
Невідомі								
Невизначені								

Як наведено в табл. 4 замкнуте обрамлення знака означає, що об'єкти знаходяться на поверхні. Обрамлення, відкрите знизу, означає об'єкти в повітряному та космічному просторі. Обрамлення, відкрите зверху, означає, що об'єкти перебувають під водою.

Пунктирна лінія біло-чорного кольору (чередування чорних та білих крапок) обрамлення знака означає невизначену ідентифікацію об'єкта або об'єкт очікувано дружній, дружній, підозрілий або якщо рішення щодо його визначення очікується. На рисунку 2 наведено приклад пунктирної лінії на різному фоні.




Рисунок 2. Приклад пунктирної лінії на різному фоні

5.2.6. Параметр “стан” містить інформацію по те, чи знаходиться об'єкт на місці його ідентифікації (стан “існує” або “підтверджено”) або буде знаходитися у визначеному місці (стан “планується” або “очікується”), або умовно допускається, що об'єкт має знаходитися у цій позиції (стан “імовірний”). При цьому обрамлення знака під час зазначення визначеного місцезнаходження буде позначатися суцільною лінією та в разі імовірного стану об'єкта, очікуваного, планового (див. табл. 5) – пунктирною лінією. Крім цього, стан не може бути відображений у разі, якщо знак не має обрамлення або відображається у вигляді точки.

















5.2.7. Колір

Дуже важливо забезпечити оптимальний контраст між знаками та фоном екрана (карти) з метою їх максимального розпізнавання. Це може бути досягнуто завдяки використанню максимально контрастних кольорів обрамлення, позначки, заливки та модифікаторів залежно від фону, на який вони наносяться. Стандарти кольорів у RGB форматі для червоного, зеленого, блакитного кольорів наведено в таблиці 6, виходячи з оперативних вимог, конфігурації обладнання, фону моніторів та умов перегляду (наприклад при слабкому освітленні). Усі компоненти символу, за виключенням обрамлення, повинні бути одного кольору (у тому числі чорний, білий або один із визначених у таблиці). Застосування кольору має перевірятися в контексті його ефективності під час використання в оперативній роботі. Для нанесення оперативної обстановки мають використовуватися єдині кольори. Водночас

дозволяється для підвищення візуалізації окремих елементів обстановки використовувати більш контрастні кольори.

Таблиця 5

Існуючий стан або стан, що планується

	Сухо-путні	Повітряні	Космічні	Надводні	Підводні	Озброєння та техніка	Інфраструктура	Діяльність
Існуюча або підтверджена позиція								
Позиція, що планується, очікувана, імовірна								

Заливкою вважається внутрішня область знака. Заливка надає додаткову інформацію про ідентифікацію об'єкта, якщо знак має обрамлення. Якщо кольори не використовуються, то заливка прозора. У необрамлених знаків колір, крім тексту підсилювача, є єдиним засобом ідентифікації об'єкта.

У таблиці 6 визначено кольори за умовчанням, які мають бути використані для стандартизованої ідентифікації знаків, що відображаються електронним способом або нанесені від руки.

5.2.8. Позначка

Позначкою є внутрішня частина символу, на якій зображено абстрактний образотворчий або літерно-цифровий знак, обладнання, установки, діяльність або дії. У стандарті наведено різноманітні позначки, які мають бути з обрамленням або без, а також ті, де обрамлення не є обов'язковим.

5.2.9. Модифікатор

Модифікатором є абстрактне, графічне або літерно-цифрове зображення з позначкою. Модифікатор дає додаткову інформацію про позначку (тобто знак, обладнання, установку або діяльність), що відображається.

Модифікатори відповідають обмежувальному восьмикутнику і розміщуються вище або нижче позначки. У цьому стандарті визначено різні

типи модифікаторів із зазначенням їх розташування у відношенні до позначки знака.

Таблиця 6

Стандарти кольорів умовних знаків

	Нанесення від руки	Генерація комп'ютером	
		Позначка (значення RGB)	Заливка (значення RGB)
Дружні, очікувано дружні	Синій	(0, 255, 255)	(128, 224, 255)
Невідомі або належність з'ясовується	Жовтий	(255, 255, 0)	(255, 255, 128)
Нейтральні	Зелений	(0, 255, 0)	(170, 255, 170)
Ворожі, підозрілі, двоєкі	Червоний	(255, 0, 0)	(255, 128, 128)
Обрамлення, лінії, райони, тексти, позначки та рамки	Чорний	(0, 0, 0)	(0, 0, 0)
Дивись примітку	Білий	(255, 255, 255)	(6% Сірий) (239, 239, 239)

5.2.10. Ампліфікатор

Ампліфікатор призначений для відображення додаткової інформації про знак і наноситься за його обрамленням. Доступні поля для його нанесення наведено на рисунку 3.

Ампліфікатори застосовуються не для всіх умовних знаків. Водночас у разі використання будь-якого ампліфікатора його нанесення має здійснюватися відповідно до визначеного стандарту щодо умовного знака. Рекомендується з метою уникнення перевантаження оперативного документа або дисплея зайвою інформацією використовувати лише визначені ампліфікатори.

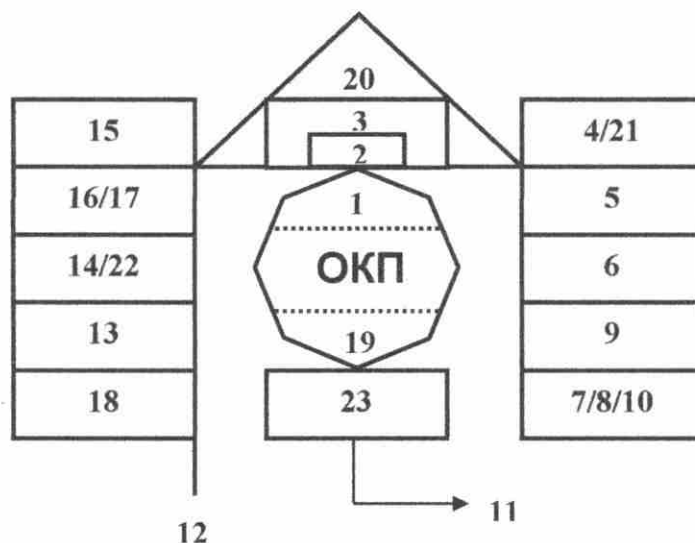


Рисунок 3. Поля позначок, модифікаторів та ампліфікаторів

У таблиці 7 надано опис інформації про ампліфікатори знаків підрозділів.

Таблиця 7

Опис позначень, модифікаторів та ампліфікаторів для знаків підрозділів

Поля	Назва полів	Опис	Текст (графіка)
1	Позначка	Основний знак щодо функціональності підрозділу, який може включати модифікатор його спроможності	Текстовий або графічний
2	Ешелон	Позначка модифікатора, яка відображає розмір підрозділу	Текстовий або графічний
3	Тактичні сили	Позначка розташовується над показником ешелону для відображення організації підрозділу	Графічний
4	Посилення або відокремлення	Показує, що підрозділ посилений (+) або зменшений склад (-)	Текстовий
5	Штабний коментар	Довільний текст. Може бути використано оперативним офіцером для розміщення інформації, необхідної командувачу	Текстовий
6	Додаткова інформація	Довільний текст	Текстовий
7	Рівень оцінювання	Ступінь достовірності інформації, яка позначається знаком. Позначається однією літерою та цифрою. Достовірність джерела: А. Повністю достовірне Б. Зазвичай достовірне В. У цілому достовірне Г. Зазвичай недостовірне Д. Недостовірне Е. Достовірність неможливо визначити	Текстовий

Продовження таблиці 7

Поля	Назва полів	Опис	Текст (графіка)
		Достовірність інформації: 1. Підтверджена іншими джерелами 2. Імовірно правда 3. Можливо правда 4. Сумнівно 5. Неправдоподібно 6. Достовірність не може бути визначено	
8	Бойова ефективність	Ефективність підрозділу або озброєння, що відображається 1. Повністю оперативне 2. Значною мірою оперативне 3. Мінімально оперативне 4. Не оперативне	Текстовий
9	Вище формування	Номер або назва верхнього ешелону командування підрозділу, що відображається	Текстовий
10	Розпізнавання “свій-чужий” (відібрані варіанти розпізнавання)	Типи розпізнавання та коди	Текстовий
11	Стрілка напрямку руху (індикатор місцезнаходження)	Стрілкою, позначається напрямок руху знака або намір руху. Без стрілки використовується для позначення місцезнаходження за винятком органів управління	Графічний
12	Позначка штабу (індикатор місцезнаходження)	Визначає знак як орган управління (штаб) або використовується для позначення місцезнаходження	Графічний
13	Призначення підрозділу	Літерно-цифровий покажчик, який визначає унікальність підрозділу (призначення)	Текстовий
14	Тип озброєння	Визначає призначення озброєння (наприклад М-2 для бойової машини)	Текстовий
15	Група, дата, час	Літерно-цифрова група, яка відображає дату та час. Група складається з дванадцяти цифр. Перша пара цифр – години, друга – хвилини, третя пара – день; четверта – місяць; останні чотири цифри – рік. В автоматизованих системах для відображення секунд можуть додаватися дві цифри після хвилин перед суфіксом часової зони	Текстовий
16	Висота (глибина)	Висота показується відповідно до формату глобальної системи позиціонування (GPS)	Текстовий
17	Розташування	Широта, довгота, координати	Текстовий

Закінчення таблиці 7

Поля	Назва полів	Опис	Текст (графіка)
18	Швидкість	Відображає швидкість у милях за годину або кілометрах за годину	Текстовий
19	Умовне найменування органу управління	У цьому полі зазначається найменування командування, наприклад: ОК "Захід"	Текстовий
20	Показчик хибного підрозділу або макету	Показує, що це макет або хибний підрозділ для введення в оману	Графічний
21	Показчик країни	Трилітерний код, що показує належність до країни.	Текстовий
22	Загальний ідентифікатор	Приклад: "Гвоздика" для гаубиці 2С1	Текстовий
23	Елемент штабу	Показує тип або елемент штабу, наприклад: ОКП	Текстовий

5.2.11. Ампліфікатори рівня підрозділів, командувань(ешелону)

Ешелони є різними рівнями командувань. Порівняно з полком вищим рівнем ешелону є дивізія, нижчим – батальйон. У таблиці 8 наведено ампліфікатори ешелонів.

Таблиця 8

Ампліфікатори, які визначають рівень військового організму і відображаються у полі 2

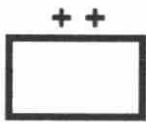
Ешелон	Позначка
1	2
Розрахунок/екіпаж	∅
Відділення	•
Секція	••
Взвод	•••
Рота/батарея	I
Батальйон/дивізіон	II
Полк	III
Бригада	X
Дивізія	XX
Корпус, ОТУ, МК, КМП	XXX
ОК, ОУВ, ПвК, Армія	XXXX
Види та роди ЗС України, група армій	XXXXX
Збройні Сили України	XXXXXX

5.2.12. Командування як ешелон (поле 2)

Існує також окремий ешелон, відомий як командування. Командуванням є підрозділ або підрозділи, або організація, яку очолює одна особа. Воно не може бути віднесено до одного з визначених ешелонів і позначається позначками "++" відповідно до рівнів ешелону (дивись табл. 9)

Таблиця 9

Командування як ешелон


Назва	Позначка	Розташування	Примітка
Командування	++		

5.2.13. Ампліфікатори тактичних сил (поле 3)

Тактичними силами вважається тимчасово сформоване під одним командуванням угруповання військ (сил) для виконання одного окремого завдання, або напівпостійне формування підрозділів під одним командуванням, яке сформовано для виконання тривалого специфічного завдання (дивись табл. 10).

Таблиця 10

Тактичні сили

Назва	Позначка	Розташування	Примітка
Тактичні сили			

5.2.14. Ампліфікатори, що відображають "посилений", "послаблений" або "посилений та послаблений".

Ці режими використовуються на дивізійному та нижчому рівнях. Режим "посилений +" вказує на спроможності підрозділу були посилені іншим підрозділом. Режим "послаблений -" вказує на те, що зазначений підрозділ спрямовує частину власних спроможностей на посилення іншого підрозділу. У деяких випадках підрозділ може бути посилений окремим типом спроможностей. Водночас для спрямування частини власних спроможностей іншому підрозділу застосовується позначка "+ -" (дивись табл. 11).

Таблиця 11

Ампліфікатори посилення та послаблення

Назва	Позначка	Розташування	Примітка
Посилений	+		
Послаблений	-		
Посилений та послаблений	\pm		

5.2.15. Додаткові ампліфікатори

Позиція, напрямки та часові показники можуть визначатися додатковими ампліфікаторами, які наведені на рисунку 4. Знак штабу органу військового управління має наноситися на відстані одного віртуального восьмикутника від нижньої частини знака. Довжина лінії, що вказує на напрямок переміщення, має відповідати висоті восьмикутника. Позначка головного підрозділу розпочинається від центру знака до точки напрямку руху. Товщина лінії має відповідати лініям обрамлення.

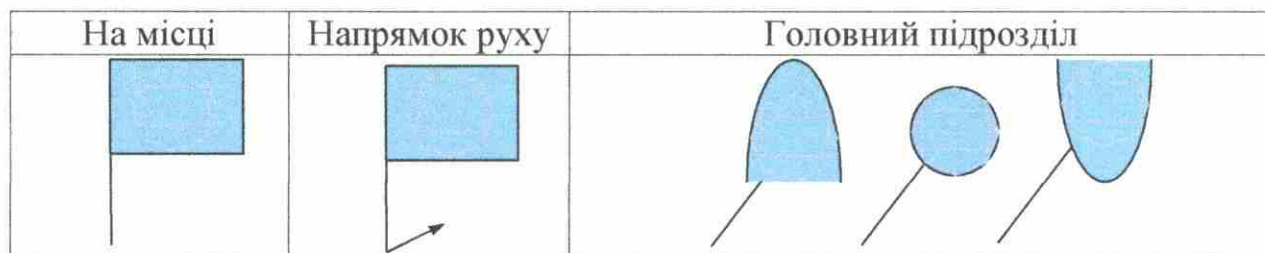


Рисунок 4. Додаткові ампліфікатори

5.2.16. Розміщення позначок і модифікаторів для знаків з метою позначення підрозділів.

Метою визначення місця розміщення модифікатора, ампліфікатора та позначки є стандартизація розташування графічної та текстової інформації про об'єкт та забезпечення можливості розміщення додаткової інформації про стан, ідентифікацію, позицію тощо. На рисунку 5 показано композицію розташування складових знака, його модифікаторів, ампліфікаторів і обрамлення.






Обрамлення		Заливка		Позначка	
					
					
		С		І	
Графічний		Текстовий		Графічний	
Модифікатор		Ампліфікатор			

Рисунок 5. Складові знака

Восьмикутник служить умовним просторовим ескізом для розміщення позначок та модифікаторів усередині обрамлення умовного знака. Він поділяється на три сектори для розміщення позначки, модифікатора та ампліфікатора, які обмежують розмір доступного місця для їх нанесення. На рисунку 6 наведено приклад розташування секторів для кожного типу умовного знака.

Дружній	Ворожий
	
Нейтральний	Невідомий
	

Рисунок 6. Розташування елементів знака та модифікаторів

У цілому знак не має бути занадто великим, проте достатнім для нанесення його всередині основного сектора восьмикутника. Водночас існують винятки з правил. У деяких випадках позначка може займати весь внутрішній простір знака, перевищувати розмір восьмикутника та торкатися обрамлення умовного знака. Це стосується лише для сухопутних умовних знаків (дивись розділ 3 наказу Генерального штабу Збройних Сил України від 24.07.2014 №187). Приклад наведено на рисунку 7.


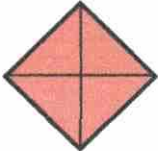


Дружній	Ворожий	Нейтральний	Невідомий
			
Медичний підрозділ	Медичний підрозділ	Медичний підрозділ	Медичний підрозділ

Рисунок 7. Приклад позначки, що займає весь внутрішній сектор знака

5.3. Знаки заходів управління військами (силами)

Заходами управління військами (силами) вважаються дії стосовно розподілу відповідальності, координації вогню і маневру та управління операцією (боєм), або бойовими діями військ (сил). Вони можуть включати межі розподілу зон відповідальності, райони спеціального призначення та інші позначення щодо маркування географії операцій (бойових дій), обстановки та інших даних, необхідних для планування та ведення операцій (бойових дій).

Знаки управління військами (силами) відображають оперативну інформацію, яка не може бути надана у вигляді піктограм. Вони можуть містити точки, лінії, райони та тактичні завдання. Також вони можуть комбінуватися з іншими знаками, символами та модифікаторами для відображення необхідної оперативної інформації.

Для монохромних дисплеїв умовні знаки можуть бути білими або чорними залежно від фону екрана. Для кольорових систем умовні знаки можуть бути чорними та блакитними (свої, дружні), червоними (ворожі), зеленими (нейтральні) або жовтими (райони радіаційного, хімічного, біологічного зараження). Елементи побудови умовного знака заходів управління військами (силами) показано на рисунку 8. Опис розташування та інші деталі наведено в розділі 7 наказу Генерального штабу Збройних Сил України від 24.07.2014 №187.

5.4. Технічна специфікація умовних знаків

5.4.1. У цьому розділі визначено додаткові технічні вимоги до композиції умовних знаків, які мають сприяти ефективному нанесенню знаків, що побудовані за допомогою символів, та знаків управління військами (силами).

5.4.2. Відповідні розміри кожного умовного знака та компоненти умовного знака мають складатися в рамках визначеної специфікації. Кожен із цих розмірів повинен витримуватися згідно пропорцій (дивись табл. 12).


	
Умовний знак управління військами (силами)	
	
	ОТУ 18.00 25.08
Знак	Ампліфікатор

Рисунок 8. Елементи побудови умовного знака заходів управління військами (силами)

5.4.3. Розмір знака має визначатися відносно умовного восьмикутника, розміщеного всередині обрамлення умовного знака. Відносно величини “L” визначається довжина та висота восьмикутника. Висота та довжина можуть змінюватися від 1,0L до 1,5L залежно від форми обрамлення. Мінімальний розмір точки – 0,15L. У цілому, позначка не має бути більшою, ніж внутрішнє обрамлення знака. Винятком є позначки, що займають увесь внутрішній сектор умовного знака та в будь-якому випадку мають торкатися внутрішнього обрамлення знака. Розміри умовних знаків з неповним обрамленням (повітряні та підводні) мають відповідати розмірам знаків з повним обрамленням (наземні, надводні).

Значення L відповідно до масштабів карти:

1 : 50 000 – L = 13 мм; 1 : 100 000 – L = 9 мм;

1 : 200 000 – L = 7 мм; 1 : 500 000 – L = 6 мм.

5.4.4. Розташування складних позначок

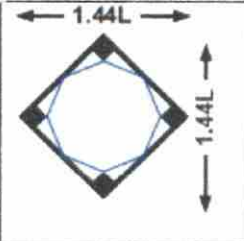
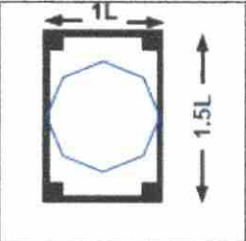
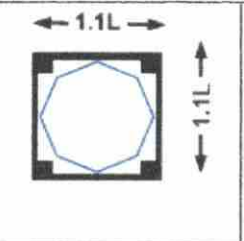
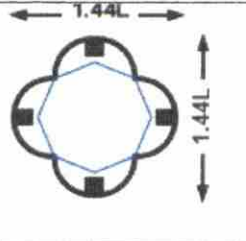
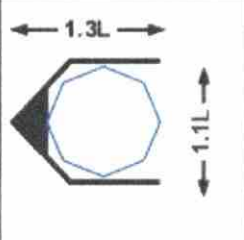
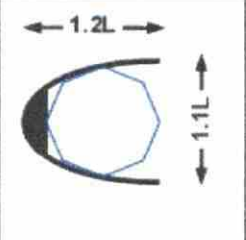
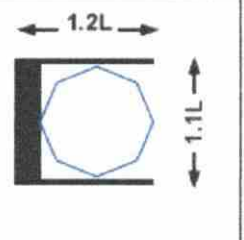
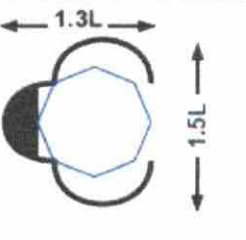
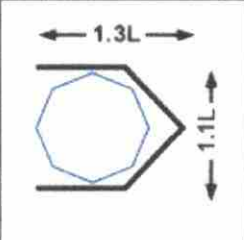
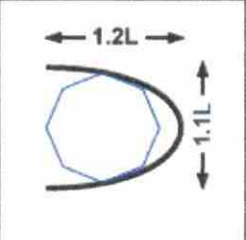
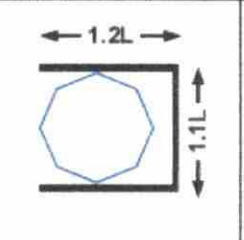
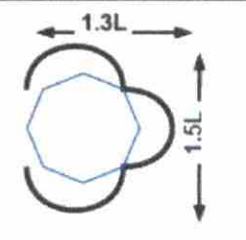
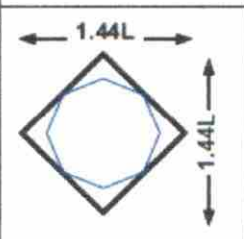
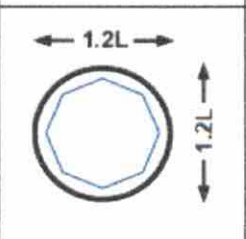
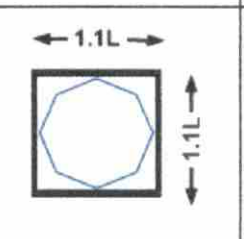
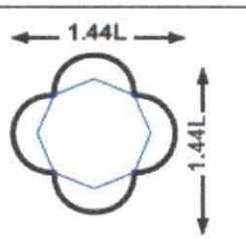
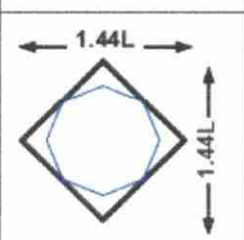
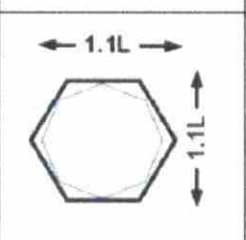
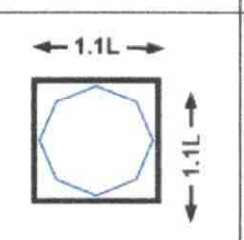
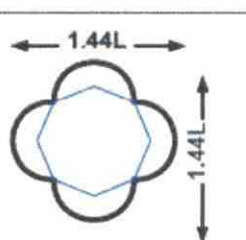
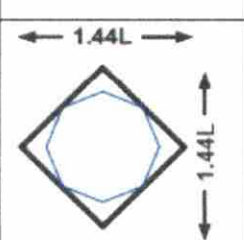
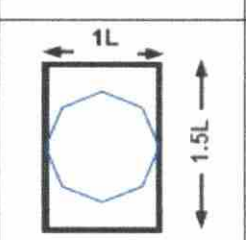
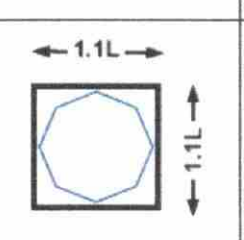
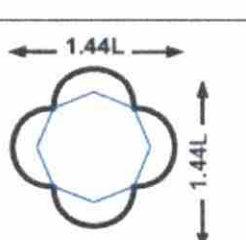
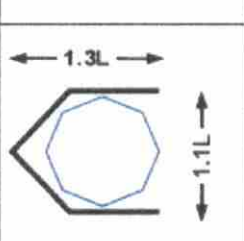
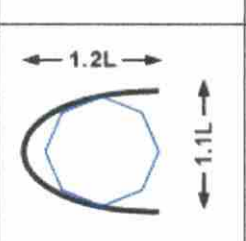
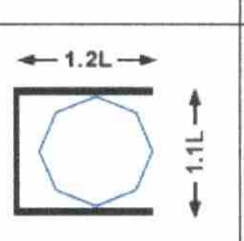
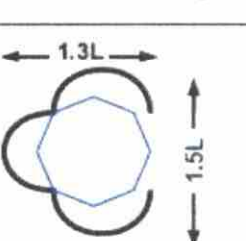
Деякі позначки підрозділів є складними та можуть займати весь умовний знак. Іноді їх складові можуть накладатися одна на одну. Це вимагає у деяких випадках зменшення їх розмірів. При цьому необхідно забезпечити можливість їх візуального розпізнавання.

5.4.4.1. Співвідношення секцій умовного знака

На рисунку 9 наведено співвідношення секцій умовного восьмикутника для забезпечення максимальної візуалізації.

Таблиця 12

Співвідношення розмірів умовних знаків

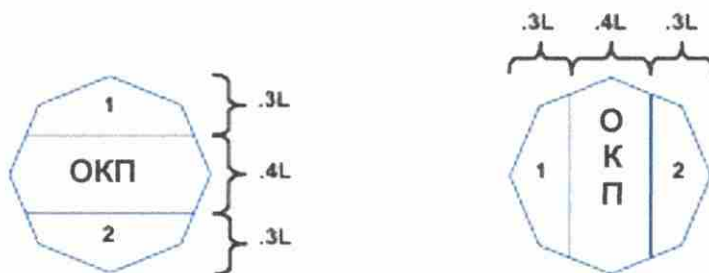


Рисунок 9. Співвідношення розмірів секцій умовного восьмикутника

5.4.4.2. Додавання тимчасових функцій до стандартних умовних знаків

Метод формування умовних знаків, що побудовані за допомогою символів, запроваджує логічно структурований підхід до складання знака. Окремі графічні функції або атрибути відібрано для зображення кожного окремого типу об'єкта в оперативному середовищі з відповідними ознаками, притаманними конкретному знаку. Наприклад, коли позначається вертолітний підрозділ, його позначкою є графічні “пропелери”. Підхід, який запроваджений у цьому стандарті, на відміну від жорстко визначеної стилізованої піктограми знака, дозволяє в разі потреби тимчасово змінювати позначку для максимальної її візуалізації на екрані монітора. При цьому необхідно дотримуватися таких правил:

зазначені зміни не мають змінювати стандартну ідентифікацію умовного знака, розмір об'єкта або його стан;




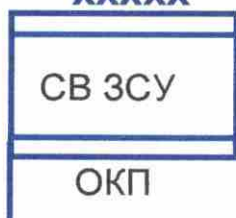

під час внесення тимчасових змін необхідно користуватися кольором знака, визначеним у таблиці 6.




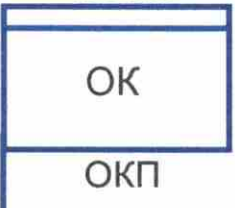
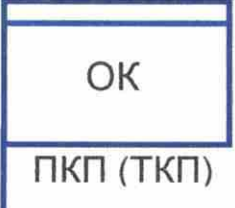
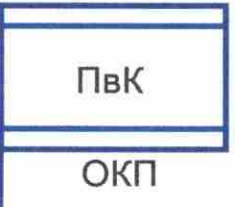
Якщо необхідно використати відмінності стандартизованих категорій ідентифікації, наприклад використання додаткових кольорів (у тому числі кольорів обрамлення), то зазначені зміни не повинні стосуватися інших стандартизованих ідентифікацій. Також необхідно враховувати технічні можливості для здатності відобразити внесені тимчасові зміни відповідними системами, наприклад здатність відобразити на екрані додаткові кольори для відокремлення різних груп противників в оперативній обстановці. Застосування різноманітних відтінків кольорів, підтушування для позначення груп противника та рівнів загроз не є найкращими варіантами.


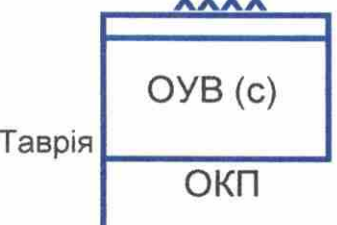

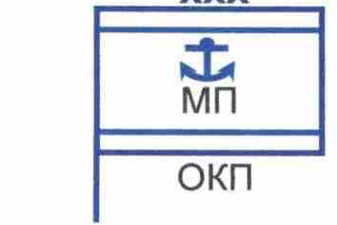
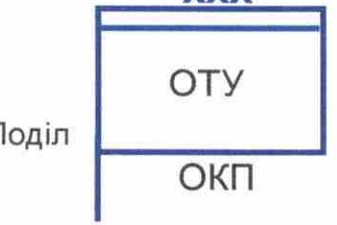
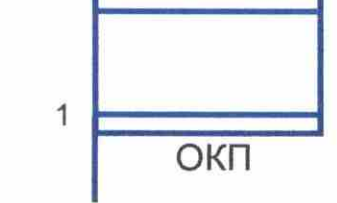
5.4.4.3. Товщина ліній

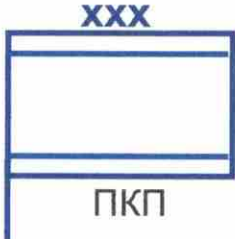



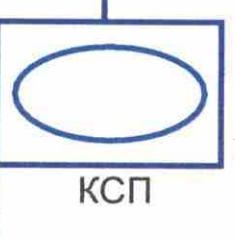
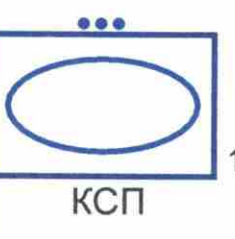
Оскільки обрамлення знака визначає стандартну тотожність і розмір об'єкта, дуже важливо, щоб ширина лінії була достатньою для забезпечення чіткості зображення при нормальній відстані до перегляду знака. Оптимальна ширина лінії обрамлення може відрізнятись залежно від типу, розміру та бути заповненою або незаповненою, відображатися в кольорі або чорно-білою лінією. У зв'язку із зазначеним необхідно перевіряти оптимальну візуалізацію та обирати товщину лінії обрамлення знака у залежності від середнє застосування.

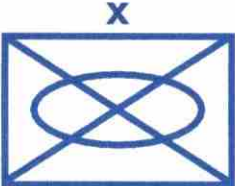

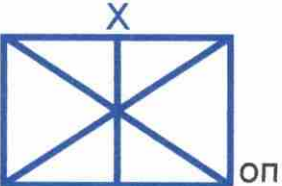


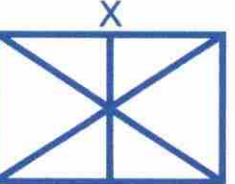

5.5. Оперативні (тактичні) умовні знаки для оформлення оперативних (бойових) документів.

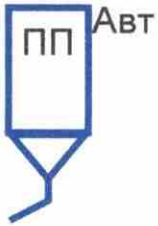
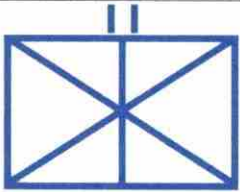
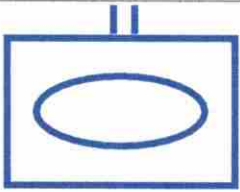

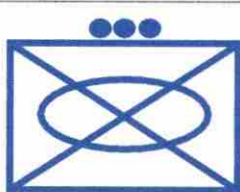
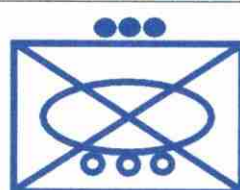
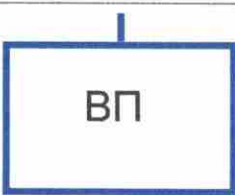
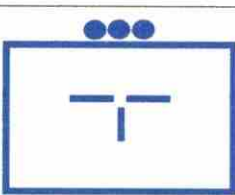
5.5.1. Умовні знаки пунктів управління Збройних Сил України		
Умовний знак	Назва умовного знаку	Примітка
1	2	3
<p style="text-align: center;">XXXXXX</p> 	Основний командний пункт ЗС України	
<p style="text-align: center;">XXXXXX</p> 	Тиловий командний пункт ЗС України	
<p style="text-align: center;">XXXXXX</p> 	Об'єднаний командний пункт Об'єднаних Сил ЗС України	
<p style="text-align: center;">XXXXXX</p> 	Об'єднаний командний пункт Сухопутних військ ЗС України	
<p style="text-align: center;">XXXXXX</p> 	Основний командний пункт Повітряних Сил ЗС України	

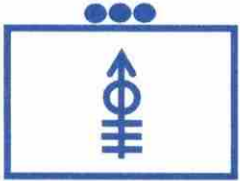
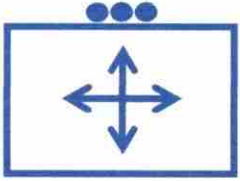
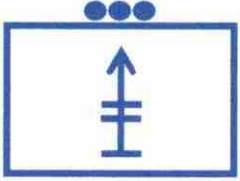
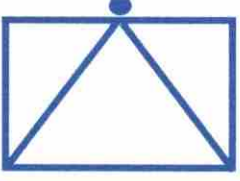




1	2	3
<p style="text-align: center;">XXXXX</p> 	<p>Об'єднаний командний пункт Військово-Морських Сил ЗС України</p>	
<p style="text-align: center;">XXXXX</p> 	<p>Об'єднаний командний пункт десантно-штурмових військ ЗС України</p>	
<p style="text-align: center;">XXXXX</p> 	<p>Основний командний пункт Сил спеціальних операцій ЗС України</p>	
<p style="text-align: center;">XXXX</p>  <p>Схід</p>	<p>Основний командний пункт оперативного командування "Схід"</p>	
<p style="text-align: center;">XXXX</p>  <p>Схід</p>	<p>Передовий (тиловий) командний пункт оперативного командування "Схід"</p>	
<p style="text-align: center;">XXXX</p>  <p>Центр</p>	<p>Об'єднаний командний пункт повітряного командування "Центр"</p>	




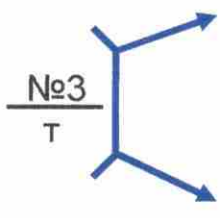

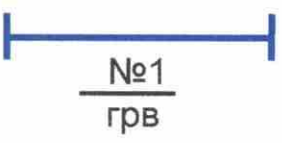
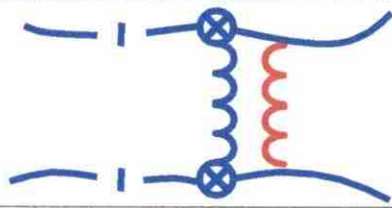
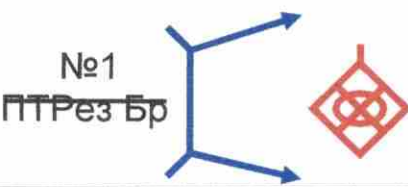
1	2	3
<p style="text-align: center;">XXXX</p> 	<p>Передовий (запасний) командний пункт повітряного командування “Центр”</p>	
<p style="text-align: center;">XXXX</p> 	<p>Основний командний пункт оперативного угруповання військ (сил) “Таврія”</p>	
<p style="text-align: center;">XXX</p> 	<p>Об’єднаний командний пункт морського командування “Південне”</p>	
<p style="text-align: center;">XXX</p> 	<p>Об’єднаний командний пункт морської піхоти ЗС України</p>	
<p style="text-align: center;">XXX</p> 	<p>Основний командний пункт оперативно-тактичного угруповання “Поділ”</p>	
<p style="text-align: center;">XXX</p> 	<p>Об’єднаний командний пункт корпусу резерву</p>	

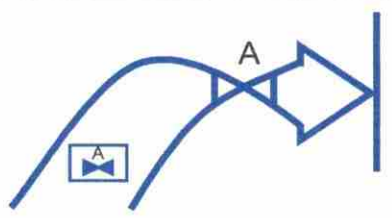
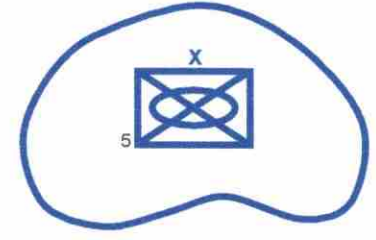
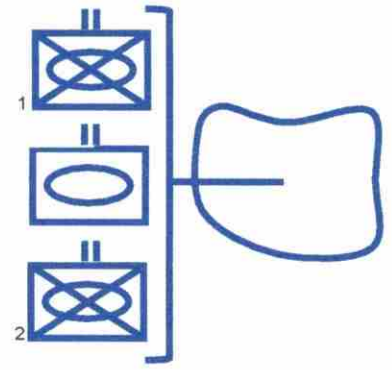
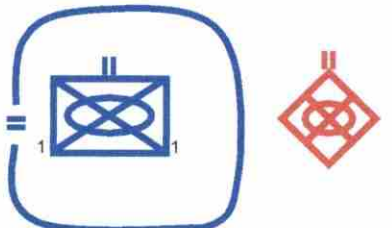
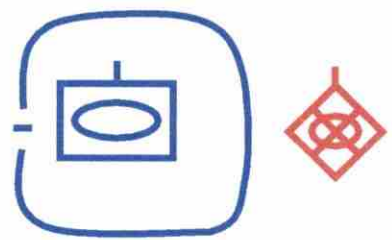
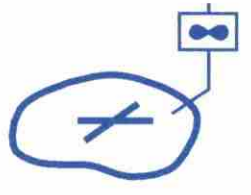
1	2	3
 <p>1</p>	<p>Передовий командний пункт корпусу резерву</p>	
 <p>72</p>	<p>Основний (тиловий) командний пункт 72 омбр</p>	
 <p>138</p> <p>1</p>	<p>Основний (тиловий) командний пункт 138 омп</p>	
 <p>3</p> <p>53</p>	<p>Основний командно-спостережний пункт 3 гпб 53 огпбр</p>	
 <p>1</p> <p>3/53</p>	<p>Командно-спостережний пункт 1 тр 3 тб 53 омбр</p>	
 <p>3</p> <p>1/3/53</p>	<p>Командно-спостережний пункт 3 взв 1 тр 3 тб 53 омбр</p>	

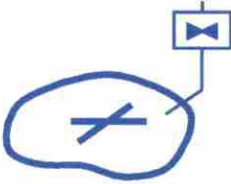




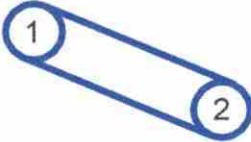
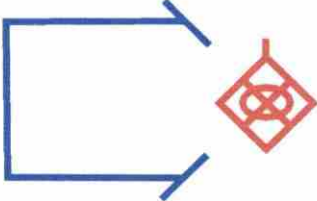
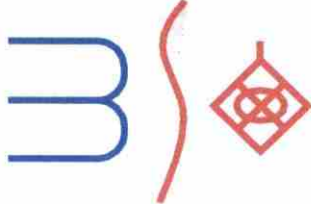
1	2	3
5.5.2 Умовні знаки які застосовуються у Сухопутних військах Збройних Сил України		
5.5.2.1. Умовні знаки, які застосовуються у загальновійськових частинах (підрозділах)		
	Механізована бригада	
	Гірсько-піхотна бригада	
	Бригада Національної гвардії оперативного призначення	
	Загін морської охорони	
	Прикордонний загін	
	Окрема бригада територіальної оборони	
	Відділ прикордонної служби	

1	2	3
	<p>Міждержавний пункт пропуску (Авт – автомобільний, Зал – залізничний, Пар - паромний, Річк – річковий, Мор - морський)</p>	
	<p>Мотопіхотний батальйон</p>	
	<p>Танковий батальйон</p>	
	<p>Гірськоштурмовий батальйон</p>	
	<p>Механізоване відділення</p>	
	<p>Механізоване відділення на БТР</p>	
	<p>Рота вогневої підтримки</p>	
	<p>Взвод снайперів</p>	








1	2	3
	Гранатометний взвод	
	Взвод управління	
	Кулеметний взвод	
	Протитанкове відділення	
	Вихідний рубіж, вихідний рубіж для форсування, рубіж регулювання	
<p>РРБК</p> 	Рубіж розгортання у батальйонні колони	
<p>РРРК</p> 	Рубіж розгортання у ротні колони	
<p>РРВК</p> 	Рубіж розгортання у взводні колони	


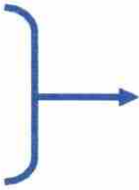
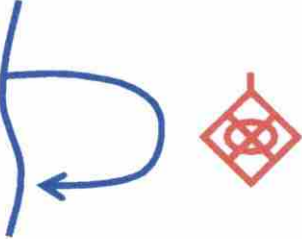



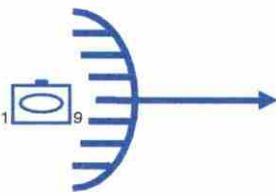
1	2	3
<p>РПА</p> 	<p>Рубіж переходу в атаку (введення в бій, розгортання для контратаки)</p>	
	<p>Рубіж оборони (позиція), зайнятий військами</p>	
	<p>Рубіж оборони (позиція), не зайнятий військами</p>	
<p>№3 Т</p> 	<p>Вогневий рубіж танкового батальйону із зазначенням номера рубежу (механізованого підрозділу на БМП з відповідними знаками і підписами)</p>	
<p>PL ПТКР</p> 	<p>ПТКР, з танкових гармат, з гармат БМП, зі стрілецької зброї</p>	
	<p>Рубіж загороджувального вогню гранатометного взводу із зазначенням його номера</p>	
	<p>Рубіж, що займають підрозділи у бою (лінія зіткнення сторін)</p>	
<p>№1 ПТРез Бр</p> 	<p>Рубіж розгортання ПТРез бригади із зазначенням напрямку і номера рубежу</p>	




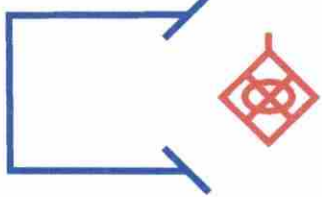

1	2	3
	<p>Рубіж бойових вертольотів</p>	
	<p>Район зосередження, бригади (пунктирною лінією – район, що планується)</p>	
	<p>Район зосередження з визначенням конкретних підрозділів (зайнятий)</p>	
	<p>Батальйонний район оборони (БРО)</p>	
	<p>Ротний опорний пункт</p>	
	<p>Район базування в/ч авіації</p>	

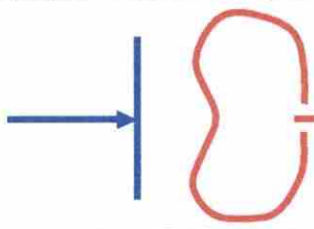
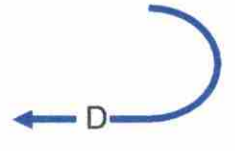
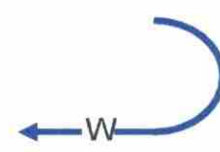

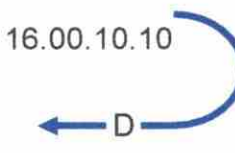



1	2	3
	<p>Район базування військової частини, підрозділу авіації Сухопутних військ</p>	
	<p>Базовий табір бригади</p>	
	<p>Межа смуги вогню основного сектора обстрілу</p>	
	<p>Додатковий сектор обстрілу</p>	
	<p>Смуга прольоту повітряного десанту</p>	
	<p>Коридор прольоту авіації із зазначенням висоти і напрямку прольоту (повітряний коридор)</p>	
	<p>Ділянка прориву</p>	
	<p>Ділянка висадки морського десанту (пункт висадки)</p>	





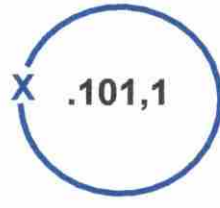
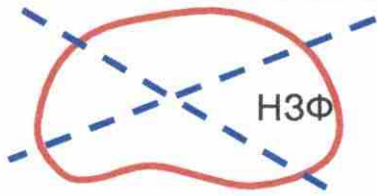
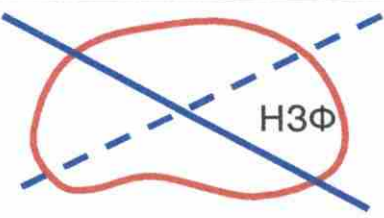

1	2	3
	<p>Ділянка форсування</p>	
	<p>Обладнання ВП</p>	
	<p>Район висадки тактичного повітряного десанту вертольотами із зазначенням бойового складу, часу і дати висадки</p>	
	<p>Окрема бригада армійської авіації</p>	
	<p>Друга вертолітна ескадрилья першої окремої бригади армійської авіації (бойова)</p>	
	<p>Район базування бригади армійської авіації</p>	
	<p>Район десантування (висадки розвідгруп)</p>	


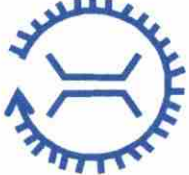
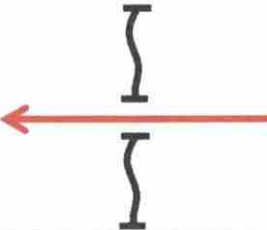
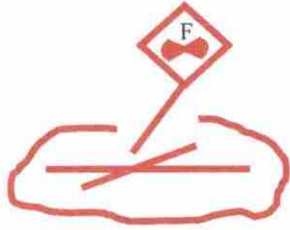



1	2	3
	Район розвантаження	
	Зона приземлення (для евакуації розвідгруп)	
	Вихідний район десантування (район завантаження)	
	Аеродром	
	Посадочна площадка	
	Площадка підскоку	
	Площадка засідки	

1	2	3
	Розвідка боєм	
	Положення в/ч, підрозділу у наступальному бою (загальне позначення)	
	Підрозділи, які зупинені на рубежі (атака відбита)	
	Відхід підрозділу із зайнятого рубежу (уникнення від зіткнення (відхід))	
	Напрямок головного удару	
	Напрямок наступу з'єднання, частини, підрозділу, що планується	
	У вогневій засідці	

1	2	3
	У розвідувальній засідці	
	Рубіж блокування противника (блокування)	
	Спостережний пост	
	Спостережний пункт командира (начальника)	
	Обхід маневр навколо перешкоди або позицій противника з метою збереження темпу просування	
	Втягування противника у вогневий район (мішок), обмеження руху противника у визначеній зоні	
	Прочісування	
	Сковування противника	

1	2	3
	<p>Вклинення</p>	
	<p>Затримання впровадження заходів щодо затримання противника від прибуття у визначений час у визначений район</p>	
	<p>Відхід</p>	
	<p>Відхід під натиском</p>	
	<p>Затримання противника до</p>	
	<p>Захоплення</p>	
	<p>Прикриття</p>	
	<p>Охорона</p>	

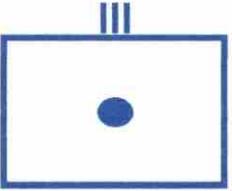
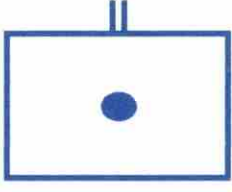
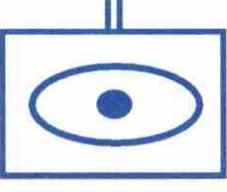

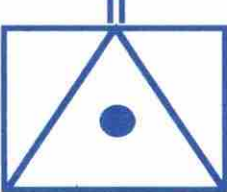
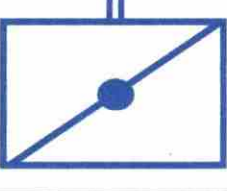
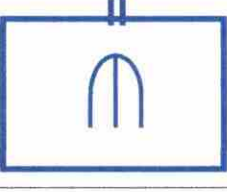
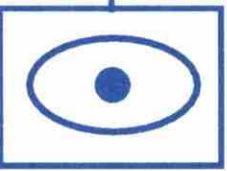
1	2	3
	<p>Спостереження</p>	
	<p>Просування та заміна підрозділів</p>	
	<p>Просування та підтримка підрозділів</p>	
	<p>Ізолювання противника</p>	
	<p>Зайняття вигідної висоти, рубежу тощо</p>	
	<p>Знищити в районі (за планом)</p>	
	<p>Нейтралізувати в районі</p>	
	<p>Рубіж контратаки танкового батальйону</p>	

1	2	3
	<p>Захист важливих об'єктів промисловості</p>	
	<p>Утримування важливих об'єктів комунікації</p>	
	<p>Місце порушення державного кордону із зазначенням кількості порушників, часу та дати</p>	
	<p>Аеродромна зона</p>	<p>Зазначається формування, тип, кількість ЛА</p>
	<p>Імовірний напрямок удару повітряного противника</p>	<p>Зазначається тип, кількість ЛА, висота (А – штурмовий, В – бомбардувальний, F – винищувальний, R – розвідувальний, J – РЕБ)</p>
	<p>Рубіж застосування ВВП</p>	<p>Зазначається тип, кількість ВВП, висота (АН – ударний, УН – багатоцільовий)</p>
	<p>Рубіж постановки завад (придушення ППО)</p>	


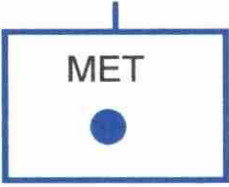
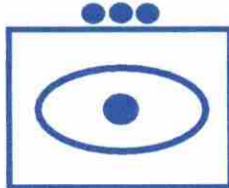
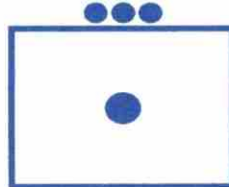
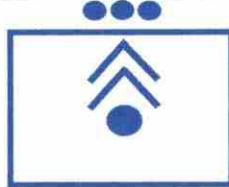
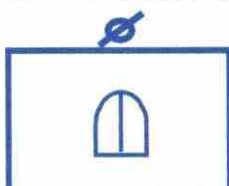
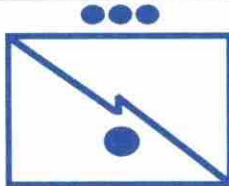
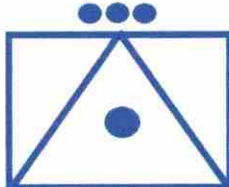
1	2	3
	<p>Рубіж пуску КР, ПРР</p>	<p>Зазначається тип, кількість ВВП, висота (АН – ударний, УН – багатоцільовий)</p>
	<p>Зона чергування постановників завад</p>	<p>Зазначається тип ЛА, висота, час дії</p>
	<p>Зона баражування літаків-розвідників (ДРЛВ, ДРЛВУ)</p>	<p>Зазначається тип ЛА, висота, час дії</p>


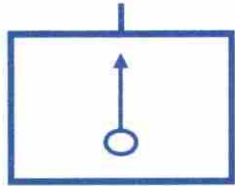
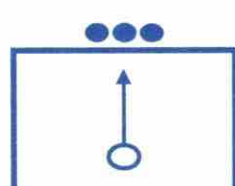
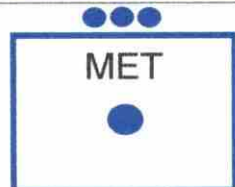
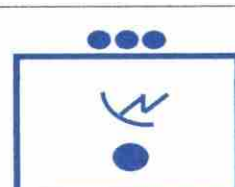
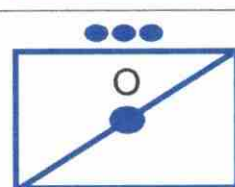

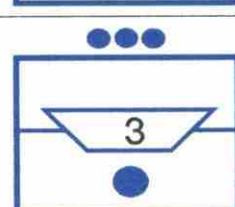
5.5.2.2. Умовні знаки, які використовуються у частинах (підрозділах) ракетних військ і артилерії

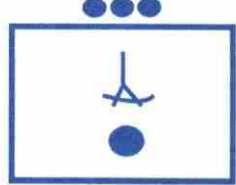

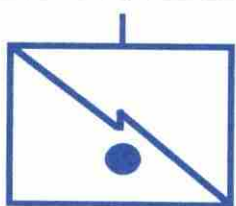




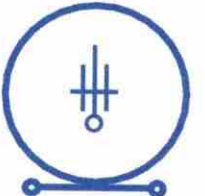
	<p>Артилерійська бригада</p>	
	<p>Бригадна артилерійська група</p>	
	<p>Ракетна бригада</p>	
	<p>Реактивна артилерійська бригада</p>	
	<p>Реактивний артилерійський полк</p>	

1	2	3
	Артилерійський полк	
	Гаубичний (гарматний) артилерійський дивізіон	
	Гаубичний самохідний (самохідний) артилерійський дивізіон	
	Реактивний артилерійський дивізіон	
	Протитанковий артилерійський дивізіон	
	Розвідувальний артилерійський дивізіон	
	Ракетний дивізіон	
	Гаубична самохідна (самохідна) артилерійська батарея	


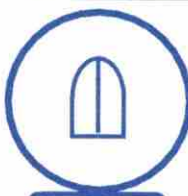






1	2	3
	Гаубична (гарматна) артилерійська батарея	
	Реактивна артилерійська батарея	
	Стартова батарея	
	Протитанкова артилерійська батарея	
	Батарея ПТКР	
	Батарея звукової розвідки	
	Батарея радіолокаційної розвідки	
	Батарея артилерійської розвідки	

1	2	3
	<p>Батарея безпілотних літальних апаратів</p>	
	<p>Метеорологічна батарея</p>	
	<p>Гаубичний самохідний (самохідний) артилерійський взвод</p>	
	<p>Гаубичний (гарматний) артилерійський взвод</p>	
	<p>Реактивний артилерійський взвод</p>	
	<p>Обслуга пускової установки</p>	
	<p>Взвод управління дивізіону (батареї)</p>	
	<p>Протитанковий артилерійський взвод</p>	




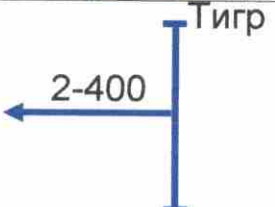
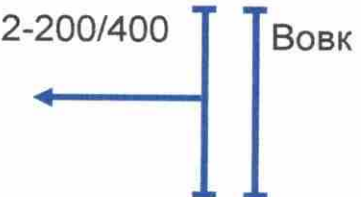

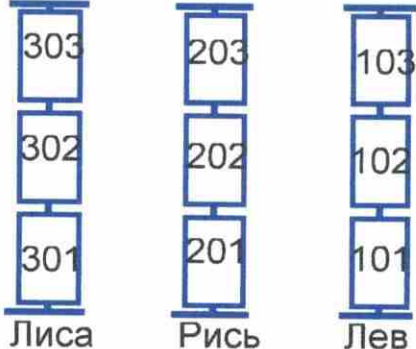
1	2	3
	<p>Взвод ПТКР</p>	
	<p>Мінометна батарея</p>	
	<p>Мінометний взвод</p>	
	<p>Метеорологічний взвод</p>	
	<p>Взвод радіолокаційної розвідки</p>	
	<p>Взвод оптичної розвідки</p>	
	<p>Взвод БПЛА</p>	
	<p>Взвод звукометричної розвідки</p>	

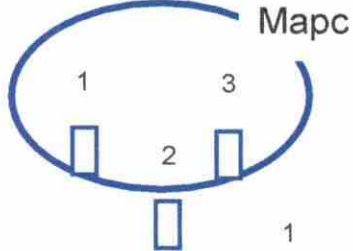
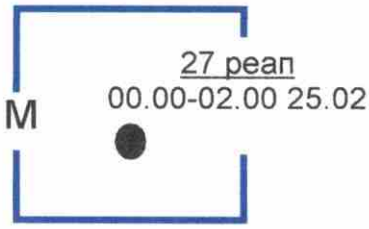
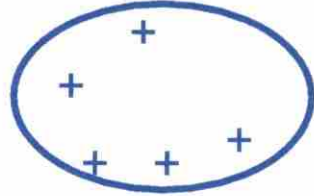
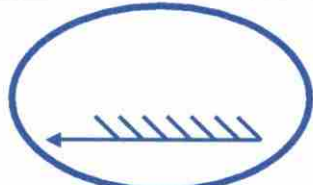
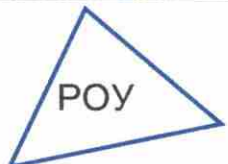
1	2	3
	<p>Топогеодезичний взвод</p>	
	<p>Відділення транспортування і перевантаження</p>	
	<p>Батарея управління</p>	
	<p>Протитанкова гармата МТ-12</p>	
	<p>ПТРК (на колісній базі)</p>	
	<p>ПТРК (на гусеничній базі)</p>	
	<p>ПТРК (переносний)</p>	
	<p>122 мм гаубиця, що буксирується</p>	









1	2	3
	<p>152 мм гаубиця, що буксирується</p>	
	<p>122 мм самохідна гаубиця</p>	
	<p>152 мм самохідна гаубиця</p>	
	<p>120 мм самохідна гармата 2С9</p>	
	<p>152 мм самохідна гармата 2С5</p>	
	<p>203 мм самохідна гармата</p>	
	<p>122 мм БМ РСЗВ Град</p>	
	<p>220 мм БМ РСЗВ Ураган</p>	

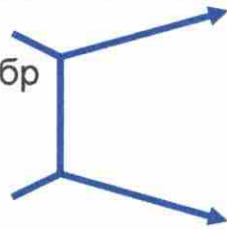
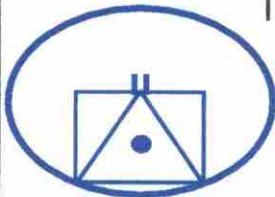
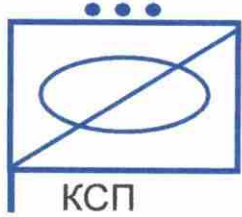
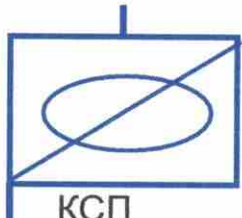


1	2	3
	<p>300 мм БМ РСЗВ Смерч</p>	
	<p>Пускова установка ТР</p>	
	<p>КМУ (1В110, 1В111)</p>	
	<p>КМУ (1В119, ЛБР – АРМ-М1114)</p>	
	<p>ПРП – 3 (4)</p>	
	<p>СНАР (АРК, АН/ТРQ)</p>	
	<p>АЗК-7</p>	
	<p>МРК-1</p>	

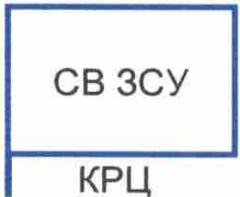




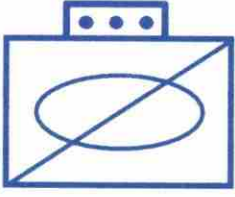
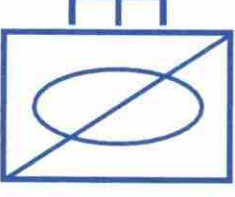
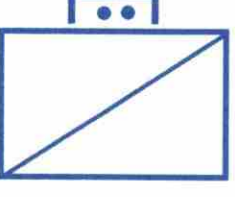
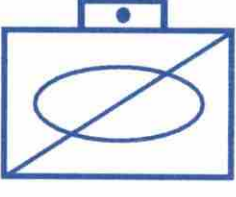
1	2	3
	<p>Топоприв'язник 1Т12</p>	
	<p>БПЛА</p>	
	<p>БПАК</p>	
	<p>Транспортно-заряджаюча машина</p>	
	<p>Обслуга зберігання і транспортування</p>	
	<p>82 мм міномет, що буксирується</p>	
	<p>120 мм міномет, що буксирується</p>	
	<p>Вогонь по одиночній цілі із зазначенням номера цілі</p>	

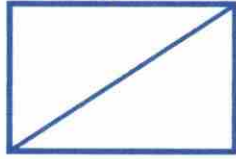
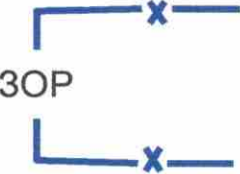




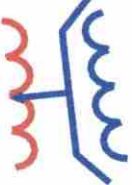
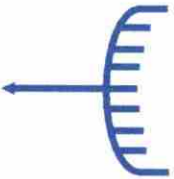
1	2	3
	<p>Зосереджений вогонь із зазначенням номера цілі</p>	
	<p>Одинарний нерухомий загороджувальний вогонь із зазначенням найменування вогню</p>	
	<p>Глибокий нерухомий загороджувальний вогонь із зазначенням найменування вогню</p>	
	<p>Рухомий загороджувальний вогонь із зазначенням найменування вогню. 2 – кількість рубежів, 400 – відстань між рубежами</p>	
	<p>Подвійний рухомий загороджувальний вогонь. 400 після знаку дробу – відстань між групами рубежів</p>	
	<p>Вогневий вал</p>	
	<p>Послідовне зосередження вогню</p>	

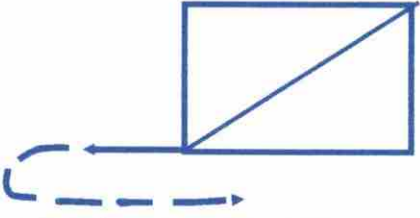

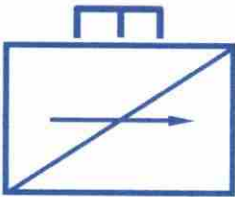
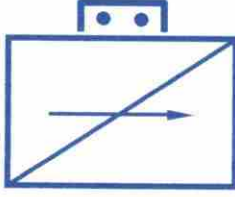
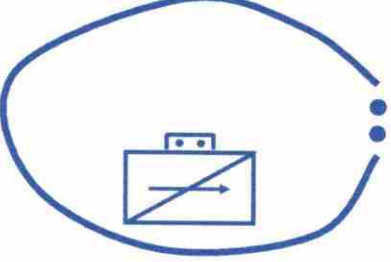
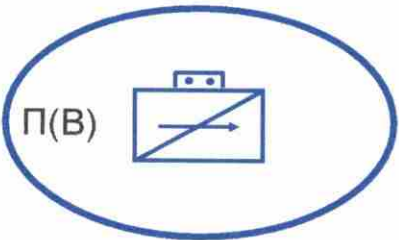
1	2	3												
	<p>Масований вогонь</p>													
<table border="1" data-bbox="337 567 611 764"> <tr> <td>14</td> <td>13</td> <td>12</td> <td>11</td> </tr> <tr> <td>24</td> <td>23</td> <td>22</td> <td>21</td> </tr> <tr> <td>34</td> <td>33</td> <td>32</td> <td>31</td> </tr> </table> <p>Олово</p>	14	13	12	11	24	23	22	21	34	33	32	31	<p>Смуга ураження керованими снарядами дивізіону (Олово) із зазначенням смуг (зон) ураження батарей</p>	
14	13	12	11											
24	23	22	21											
34	33	32	31											
	<p>Район дистанційного мінування місцевості М – протитанкове мінне поле; 27 реап – підрозділ, що виконував постановку мінного поля; 00.00-02.00 25.02 – термін дії мінного поля. Позначка в центрі – харктер мінного поля (протипіхотне, протитанкове)</p>													
<p>РРАМ</p> 	<p>Район розповсюдження агітаційного матеріалу</p>													
	<p>Район створення пожежі із за напрямку його розповсюдження</p>													
	<p>Район особливої уваги</p>													

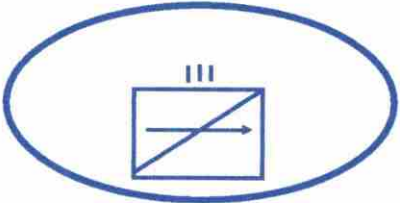






1	2	3
<p style="text-align: center;">15-00</p> 	<p>Основний напрямок стрільби (пуску)</p>	
 <p style="text-align: right;">55 абр</p>	<p>Вогнева позиція 1 гаубичної артилерійської батареї 1 гаубичного артилерійського дивізіону 55 артилерійської бригади</p>	
 <p style="text-align: right;">1 рбр</p>	<p>Стартова позиція 1 стартової батареї 1 ракетного дивізіону 1 ракетної бригади</p>	
 <p style="text-align: right;">1 рбр</p>	<p>Технічна позиція 1 ракетного дивізіону 1 ракетної бригади</p>	
	<p>Район вогневих позицій</p>	
	<p>Основний позиційний район</p>	
<p><u>Дмах</u> 19 рбр</p> 	<p>Рубіж досяжності вогневих засобів 19 рбр</p>	
<p>1101 1/1/19</p>  <p>КБЧ-1 Пуск</p>	<p>Ракетний удар 1 сбатр 1 рдн 19 рбр по цілі № 1101 ракетою з касетною бойовою частиною за командою "Пуск"</p>	







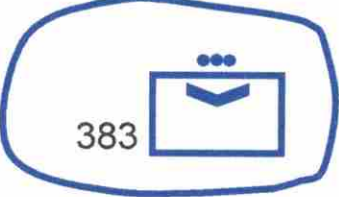
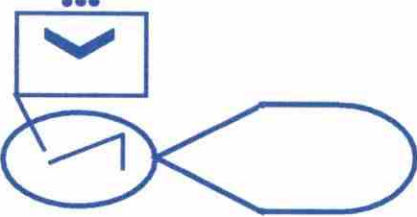

1	2	3
<p>PP №1 ПТрез №1 бр</p> 	<p>Рубіж розгортання протитанкового резерву бригади №1</p>	
<p>РЗ №1 ПТрез №1 бр</p> 	<p>Район зосередження № 1 протитанкового резерву № 1 бригади</p>	
<p>5.5.2.3. Умовні знаки, які використовуються в розвідувальних частинах (підрозділах)</p>		
 <p>КСП</p>	<p>Розвідувальний взвод</p>	
 <p>КСП</p>	<p>Розвідувальна рота</p>	
 <p>КСП</p>	<p>Розвідувальний батальйон</p>	
 <p>КРЦ</p>	<p>КРЦ (КРП) ОК</p>	

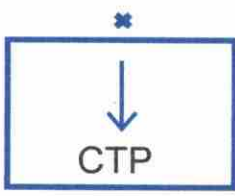
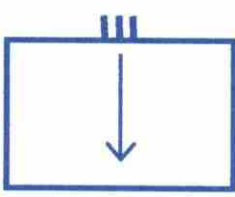
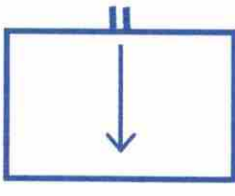
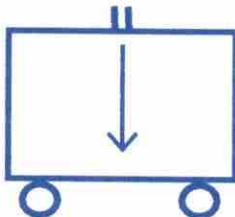
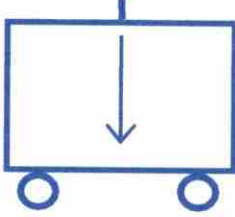
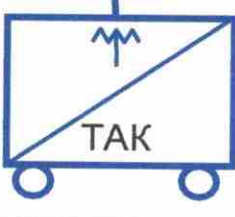
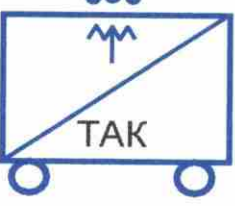
1	2	3
	<p>КРЦ виду Збройних Сил України</p>	
	<p>Спостережний пост (пункт), загальне позначення</p>	
	<p>Спостережний пост розвідувальний</p>	
	<p>Спостережний пост з РЛС виявлення наземних цілей</p>	
	<p>Артилерійський спостережний пост (з РЛС)</p>	
	<p>Розвідувальний дозор</p>	
	<p>Розвідувальний загін</p>	
	<p>Розвідувальна група</p>	
	<p>Дозорне відділення</p>	


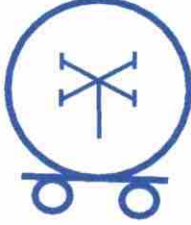




1	2	3
	<p>Піші дозорні</p>	
	<p>Зона оглядової розвідки бригади</p>	
	<p>Зона детальної розвідки бригади</p>	
	<p>Район особливої уваги (РΟΥ)</p>	
	<p>Система спостереження</p>	
	<p>Встановлення розвідувально-сигналізаційної апаратури (району, рубежу) із зазначенням кількості встановлених датчиків інформації</p>	
	<p>Розвідка боєм</p>	<p>Зазначається підрозділ та час проведення розвідки боєм</p>
	<p>Засідка (із зазначенням підрозділу)</p>	<p>Зазначається підрозділ та час проведення засідки</p>







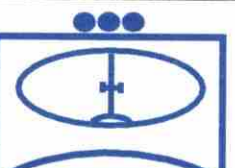
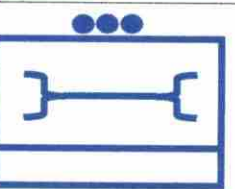
1	2	3
	<p>Підрозділ (група), який проводить пошук (наліт), із зазначенням належності</p>	
	<p>Джерело агентурної розвідки із зазначенням його номера, часу і дати початку дій</p>	
	<p>Розвідувальний загін СпП із зазначенням його номера, часу і дати початку дій</p>	
	<p>Розвідувальний група СпП із зазначенням його номера, часу і дати початку дій</p>	
	<p>Район базування РГ СпП із зазначенням дати базування</p>	
	<p>Район висадки розвідувальної групи із зазначенням складу, часу і дати висадки та способу висадки</p>	<p>Способи висадки: парашутний – (ПАР) посадковий з вертоліта/літака – П(В/Л) по штурмовому з вертоліта – Ш За допомогою фала – Ф</p>

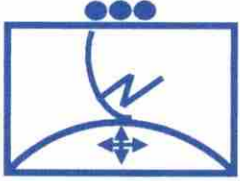
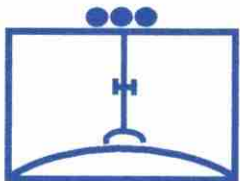


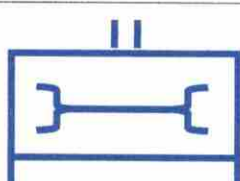
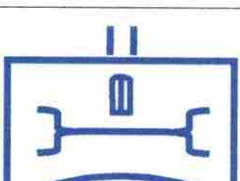
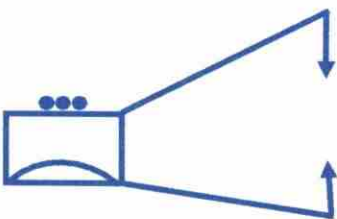
1	2	3
	<p>Район розташування військової частини спеціального призначення</p>	
	<p>Місце захоплення полоненого (затримання порушника кордону) з визначенням його належності, часу і дати захоплення (затримання)</p>	
	<p>Місце вилучення документів у вбитого з визначенням його належності, часу і дати вилучення документів</p>	
	<p>Пункт військовополонених</p>	
	<p>Табір військовополонених ОУВ(с) "Таврія"</p>	
	<p>Радіолокаційна станція</p>	
	<p>Датчик комплексу РСА</p>	

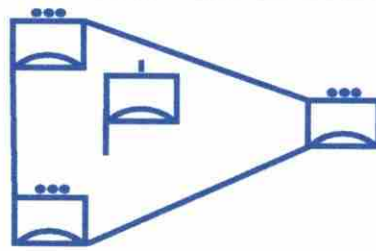


1	2	3
	БРМ	
	БРДМ	
	Рухомий розвідувальний пункт	
	Приймач даних з борту літака-розвідника	
	Розвідувальний вертоліт	
	Розвідувальний літак	
	БПЛА	
	Пускова установка БПЛА	
	Район розташування військової частини БПЛА	
	Район пуску БПЛА за маршрутом розвідки	
	Окремий центр збору, обробки, аналізу інформації технічних видів розвідки	

1	2	3
	<p>Регіональний центр РЕР, Центр РЕР ВМС</p>	
	<p>Полк радіо та радіотехнічної розвідки</p>	
	<p>Окремий центр РЕР</p>	
	<p>Маневрений центр РЕР</p>	
	<p>Підрозділ маневреного центру РЕР</p>	
	<p>Рота РРТР</p>	
	<p>Взвод РРТР</p>	

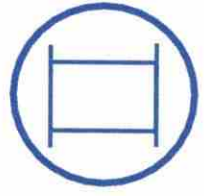



1	2	3
	<p>Пост радіорозвідки на колісній базі</p>	
	<p>Радіопеленгаторний пост УКХ діапазону на колісній базі</p>	
	<p>Пост радіотехнічної розвідки на колісній базі</p>	
	<p>Радіопеленгаторний пост КХ діапазону на колісній базі</p>	
<p>5.5.2.4. Умовні знаки, які використовуються в частинах (підрозділах) ППО Сухопутних військ Збройних Сил України</p>		
	<p>Командно-спостережний пункт батареї</p>	
	<p>Командно-спостережний пункт зенітного ракетно-артилерійського дивізіону</p>	<p>зрадн ом(т,мп)бр</p>

1	2	3
 <p>КСП</p>	<p>Командно-спостережний пункт зенітного ракетного дивізіону</p>	<p>озброєний ЗРК 9К33М3 “Оса”</p>
 <p>ОКП</p>	<p>Основний командний пункт зенітного ракетного полку</p>	<p>озброєний ЗРК 9К33М3 “Оса”</p>
	<p>Зенітний ракетний взвод (батарея)</p>	<p>ПЗРК 9К38 “Ігла” ПЗРК 9К310 “Ігла-1”</p>
	<p>Зенітний ракетний взвод (батарея)</p>	<p>ЗРК 9К35 “Стріла-10”</p>
	<p>Зенітний ракетно-артилерійський взвод (батарея)</p>	<p>ЗГРК 2К22 “Тунгуска”</p>
	<p>Зенітний ракетний взвод (батарея)</p>	<p>ЗРК 9К33М3 “Оса”</p>
	<p>Зенітний самохідно-артилерійський взвод (батарея)</p>	<p>ЗСУ-23-4 “Шилка”</p>
	<p>Зенітний артилерійський взвод (батарея)</p>	<p>ЗУ-23-2</p>

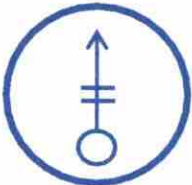
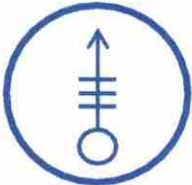
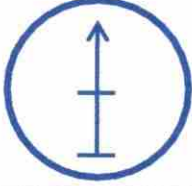
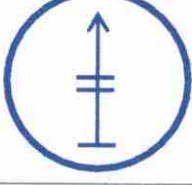
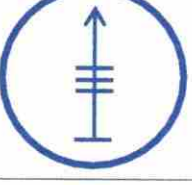



1	2	3
	Взвод забезпечення	зрадн ом (т, мп) бр
	Взвод (батарея) управління та радіолокаційної розвідки (начальника протиповітряної оборони)	
	Зенітний ракетно-артилерійський дивізіон	зрадн ом(т,мп)бр
	Зенітний ракетний дивізіон (полк)	озброєний ЗРК 9К33М3 "Оса"
	Група регламенту та ремонту	зрадн ом (т, мп) бр
	Технічна батарея	зрп "Оса"
	Сектор відповідальності підрозділу ППО	









1	2	3
	<p>Позиційний район підрозділу ППО (батареї, дивізіону, полку)</p>	
	<p>Кочуюча БМ (ЗСУ, підрозділ)</p>	
	<p>Зона розвідки повітряного противника</p>	<p>на висотах 100, 300, 1000 м</p>



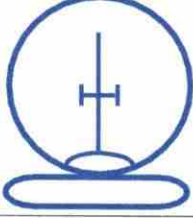
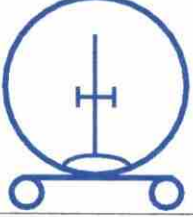



5.5.2.5. Озброєння та військова техніка Сухопутних військ Збройних Сил України



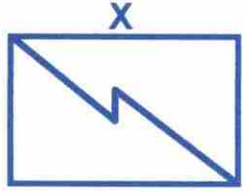
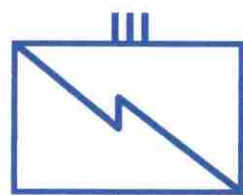
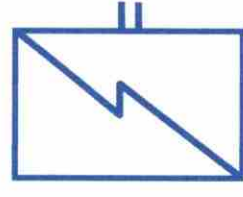
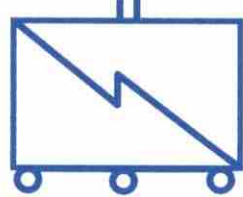

	<p>Танк</p>	
	<p>БМП</p>	
	<p>БТР</p>	
	<p>Автомобіль</p>	




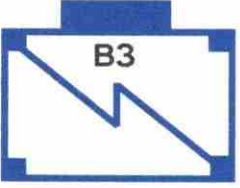








1	2	3
	Військовий повітряний засіб із рухомим крилом (вертоліт)	
	Ударний	
	Транспортний (ТБ – транспортно-бойовий (cargo) С	
	Повітряний засіб радіоелектронної боротьби (РЕБ) J	
	Розвідувальний повітряний засіб R	
	Повітряний командний пункт АСР	
	Медична евакуація	
	Загальне позначення мінометів	
	Малого калібру (до 60 мм)	


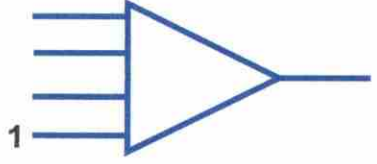
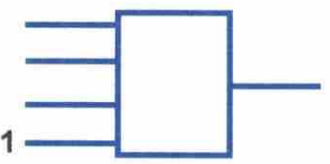
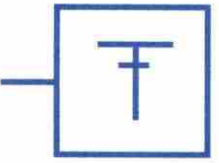
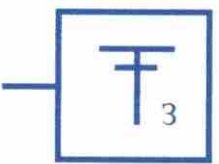
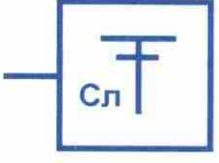
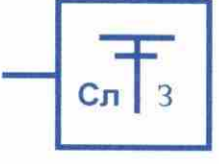
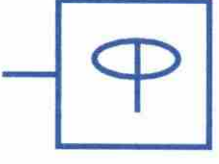
1	2	3
	Середнього калібру (до 107мм)	
	Великого калібру (107мм і більше)	
	Легкий (ручний) кулемет	
	Середній (ротний або станковий) кулемет	
	Важкий (великокаліберний) кулемет	
	Гранатомет	
	Легкий гранатомет (підствольний)	
	Багатозарядний гранатомет	

1	2	3
	Важкий (автоматичний) гранатомет	
	Протитанкова ракета легка	
	Протитанкова ракета середня	
	Протитанкова ракета важка	
	Пускова установка легкий ПТРК	
	Пускова установка середній ПТРК	
	Пускова установка важкий ПТРК	
	Загальне позначення (ПЗРК)	ПЗРК 9К38 "Ігла" ПЗРК 9К310 "Ігла-1"
	Бойова машина 9А34 (9А35)	ЗРК 9К35 "Стріла-10"

1	2	3
	Зенітна самохідна установка 2С6	ЗГРК 2К22 "Тунгуска"
	Бойова машина 9А33БМ3	ЗРК 9К33М3 "Оса"
	Зенітна самохідна установка 2А6	ЗСУ-23-4 "Шилка"
	Зенітна установка ЗУ-23-2	
	Транспортно-заряджаюча машина	
	Радіолокаційна станція 1РЛ134Ш (П-19)	
	Виріб 9С482 (ПУ-12)	рухомий пункт управління







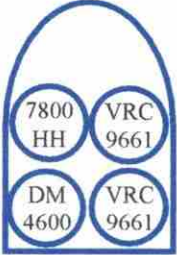
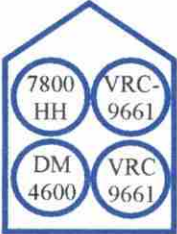
1	2	3
	<p>Виріб 9С80 (РПРУ)</p>	<p>рухомий пункт розвідки та управління</p>
	<p>Пост повітряного спостереження</p>	
<p>5.5.2.6. Умовні знаки, які використовуються у частинах (підрозділах) військ зв'язку</p>		
	<p>Окрема бригада зв'язку</p>	
	<p>Окремий полк зв'язку</p>	
	<p>Інформаційно-телекомунікаційний вузол</p>	
	<p>Польовий вузол зв'язку</p>	
<p>A</p>  <p>330</p>	<p>Вузол (станція, обмінний пункт) фельд'єгерсько-поштового зв'язку.</p>	




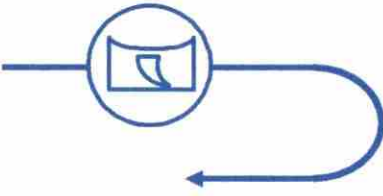
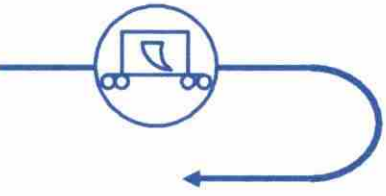



1	2	3
	<p>Польовий вузол зв'язку пункту управління оперативного та стратегічного рівнів</p>	
	<p>Польовий вузол зв'язку пункту управління тактичного рівня управління</p>	
	<p>Опорний вузол зв'язку (телекомунікаційний вузол) опорної мережі зв'язку</p>	
<p>02358</p> 	<p>Вузол зв'язку (інформаційно-телекомунікаційний вузол) телекомунікаційної мережі загального користування (спеціального призначення)</p>	
	<p>Підрозділ зв'язку</p>	
<p>1.  2.  3. </p>	<p>Станція 1. Радіорелейного зв'язку. 2. Тропосферного зв'язку. 1.3. Супутникового зв'язку</p>	
<p>1.  2.  3. </p>	<p>Засіб радіозв'язку 1. Загальне позначення; 2. Радіостанція бойової мережі 3. Радіостанція з можливістю передачі даних</p>	
	<p>Телефонний апарат</p>	





1	2	3
	<p>Телефонний апарат захищений (засекречений)</p>	
	<p>Телефонний комутатор (концентратор)</p>	
	<p>Багатоканальна апаратура зв'язку (мультиплексор)</p>	
	<p>Телеграфний апарат</p>	
	<p>Телеграфний апарат захищений (засекречений)</p>	
	<p>Слуховий телеграф</p>	
	<p>Слуховий телеграф захищений (засекречений)</p>	
	<p>Факсимільний апарат</p>	

1	2	3
	Факсимільний апарат захищений (засекречений)	Тип захищеної мережі позначається в ампліфікаторі
	Апаратура передачі даних (інформації) (кінцева)	
	Апаратура передачі даних захищена (засекречена)	Тип апаратури або захищеної мережі позначається в ампліфікаторі
	Термінал відеоконференційного зв'язку	
	Термінал відеоконференційного зв'язку захищений (засекречений)	Тип апаратури або захищеної мережі позначається в ампліфікаторі
	Шифрувальна апаратура	
	Апаратура кодування	
	Телевізійний приймач	


1	2	3
	<p>Засіб гучномовного зв'язку</p>	
	<p>Апаратура криптографічного захисту автономна (шифрувальна)</p>	<p>Тип апаратури позначається в модифікаторі. Тип захищеної мережі позначається в ампліфікаторі зі сторони захищеної мережі.</p> 
	<p>Маршрутизатор телекомунікаційної мережі</p>	
	<p>Перетворювач (каналне модемне обладнання, перетворювач типу сигналу)</p>	<p>Типи сигналів показуються в частинах значка.</p> 
	<p>Комутатор локальної мережі</p>	
<p>1. </p> <p>2. </p>	<p>Супутник зв'язку: 1. Військовий; 2. Цивільний</p>	

1	2	3
	Комп'ютерні системи (АСУ, ІС)	
	Ретранслятор транкінгового зв'язку	
	Командно-штабна машина (без зазначення засобів зв'язку) на автомобільній не броньованій базі	
	Командно-штабна машина (без зазначення засобів зв'язку) на БТР	
	Командно-штабна машина (без зазначення засобів зв'язку) на БМП	
	Командно-штабна машина (без зазначення засобів зв'язку) на ББМ	
	Командно-штабна машина (із зазначення засобів зв'язку) на автомобільній не броньованій баз	
	Командно-штабна машина (із зазначення засобів зв'язку) на БТР	

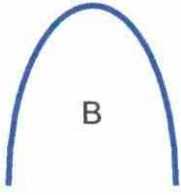
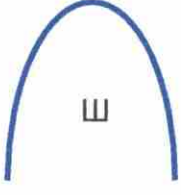
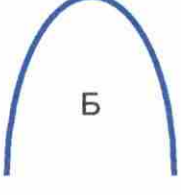
1	2	3
	<p>Командно-штабна машина (із зазначення засобів зв'язку) на БМП</p>	
	<p>Командно-штабна машина (із зазначення засобів зв'язку) на ББМ</p>	
<p>1899</p> 	<p>База ремонту і зберігання (зберігання і утилізації) засобів зв'язку.</p>	
	<p>Автомобільний маршрут фельд'єгерсько-поштового зв'язку</p>	
	<p>Залізничний маршрут фельд'єгерсько-поштового зв'язку</p>	
	<p>Залізнична станція</p>	
	<p>Лінія радіозв'язку</p>	
	<p>Лінія радіорелейного зв'язку</p>	

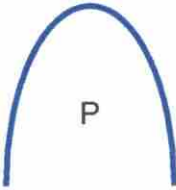

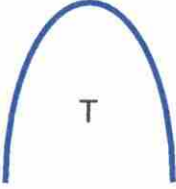
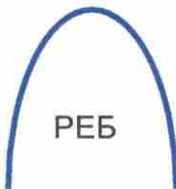



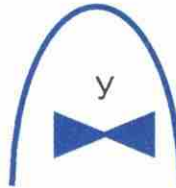
1	2	3
	Лінія тропосферного зв'язку	
	Лінія супутникового зв'язку	
	Лінія проводового зв'язку	
	Вісь (рокада) зв'язку в опорній мережі зв'язку (ємність проводового, радіорелейного, тропосферного з'єднання зв'язку)	

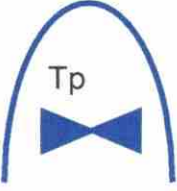

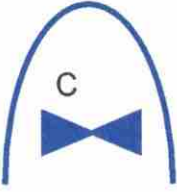

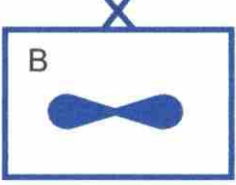
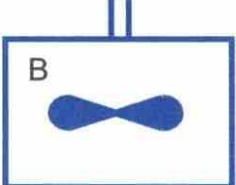
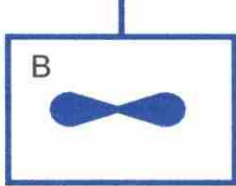

5.5.3. Умовні знаки, які використовуються в Повітряних Силах Збройних Сил України

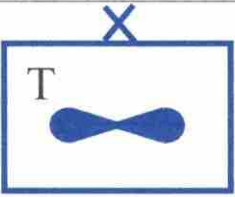
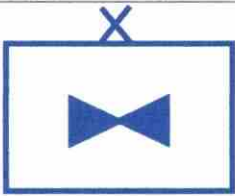
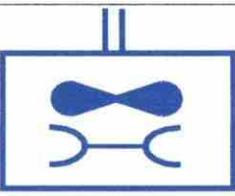
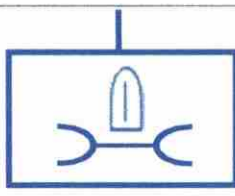
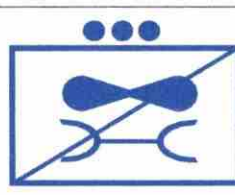

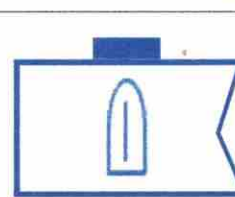
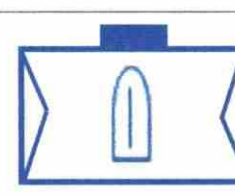
	Розмежувальні лінії між повітряними командуваннями	
---	--	--

5.5.3.1. Умовні знаки, які використовуються в авіації

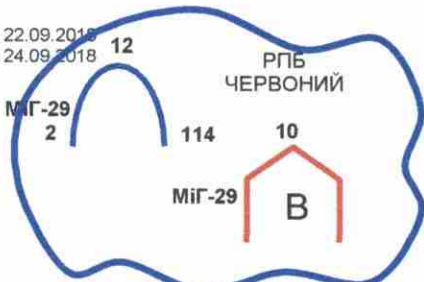
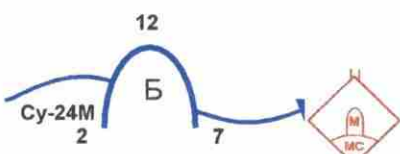

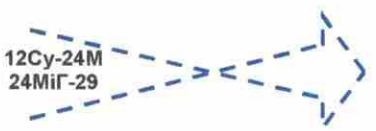

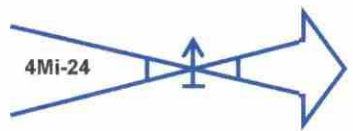
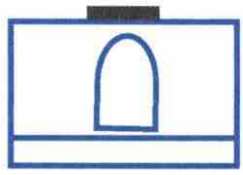

	Літак винищувач	С – середній (типу МіГ-29) В – важкий (типу Су-27, Су-30)
	Літак штурмовик	
	Літак бомбардувальник	С – середній (типу Су-24) В – важкий (типу Ту-22)




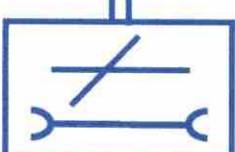

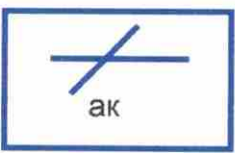


1	2	3
	Літак розвідник	
	Літак транспортний	Л – легкий (типу Ан-2) С – середній (типу Ан-26) В – важкий (типу Іл-76)
	Літак тренувальний	
	Літак РЕБ	
	Літак санітарний (медичної евакуації)	
	Літак протичовновий	
	Літак повітряний пункт управління	
	Верголіт бойовий (ударний)	









1	2	3
	Вертоліт транспортний	
	Вертоліт РЕБ	
	Вертоліт спеціальний	
	Безпілотний літальний апарат	
	Бригада тактичної авіації (винищувальна) В – винищувальна Ш – штурмова Б – бомбардувальна Р – розвідувальна	
	Авіаційна ескадрилья, (винищувальна) В – винищувальна Ш – штурмова Б – бомбардувальна Р – розвідувальна	
	Авіаційна ланка, (винищувальна) В – винищувальна Ш – штурмова Б – бомбардувальна Р – розвідувальна	
	Бригада транспортної авіації	




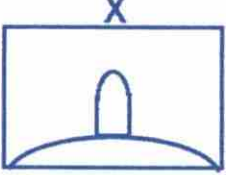
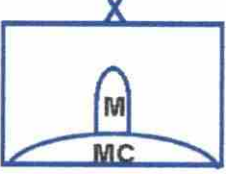
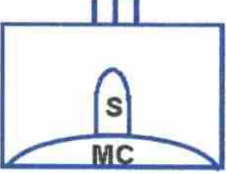
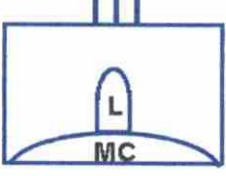
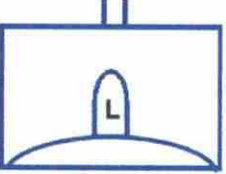
1	2	3
	<p>Навчальна авіаційна бригада</p>	
	<p>Бригада армійської авіації</p>	
	<p>Техніко-експлуатаційна частина (авіаційна)</p>	
	<p>Спеціальна інженерна служба</p>	
	<p>Група технічної розвідки</p>	
	<p>Евакуаційна група</p>	
	<p>Авіаційний склад ракетного озброєння та боєприпасів</p>	
	<p>Об'єднаний центр забезпечення авіаційними засобами ураження, озброєння та військової техніки. Арсенал авіаційних засобів ураження</p>	

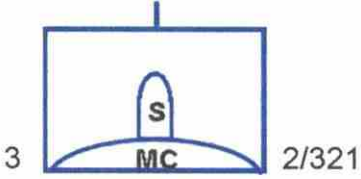
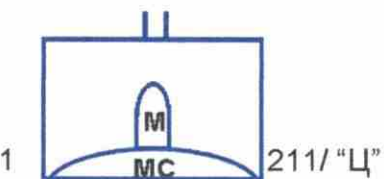
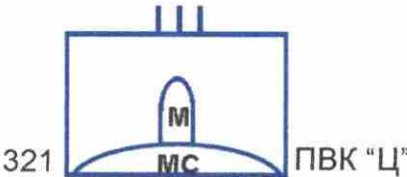
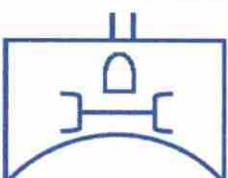
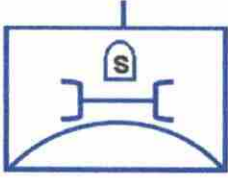
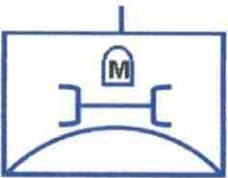


1	2	3
	<p>Державне підприємство (Авіаційний ремонтний завод)</p>	
	<p>Аеродром, загальне позначення</p>	
	<p>Майданчик посадочний</p>	
	<p>Майданчик підскоку, засідки</p>	
	<p>Пункт наведення авіації</p>	
	<p>Допоміжний пункт наведення авіації</p>	
	<p>Передовий авіаційний навідник</p>	
	<p>Рубіж введення винищувачів до бою</p>	
	<p>Зона чергування у повітрі 4МіГ-29, 1ає, 831брТА, Н=3000-4000м., V=500км/год. у період з 21:00 22 вересня 2018 року до 06:33 24 вересня 2018 року</p>	

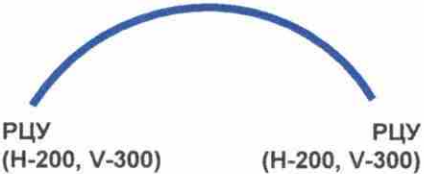


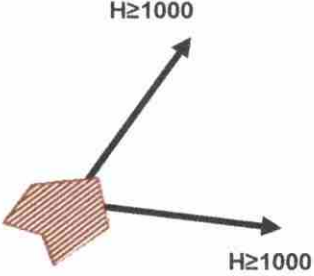
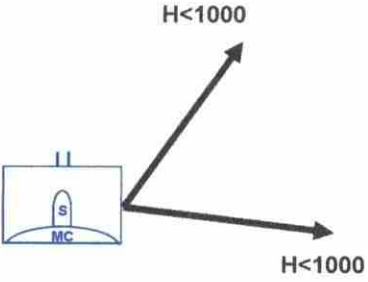

1	2	3
<p>21.00 22.09.2018 06.33 24.09.2018</p> 	<p>Район повітряного бою (Назва району –ЧЕРВОНИЙ)</p>	
<p>21.00 22.09.2018 06.33 24.09.2018</p> 	<p>Завдання повітряного удару</p>	
	<p>Напрямок дій авіації своїх військ (нанесений)</p>	
	<p>Напрямок дій авіації своїх військ (запланований)</p>	
	<p>Напрямок дій повітряного десанту своїх військ</p>	
	<p>Напрямок атаки вертольотів своїх військ</p>	
	<p>Арсенал</p>	
	<p>Авіаційний склад ракетного озброєння та боєприпасів</p>	

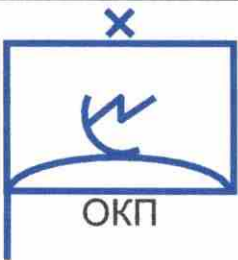

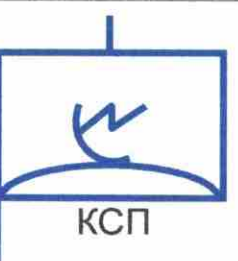
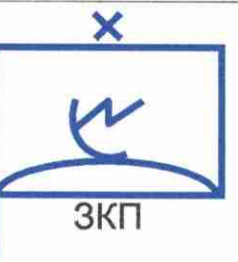
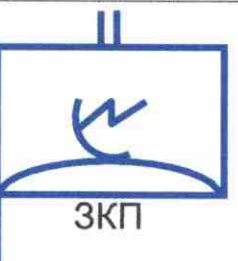
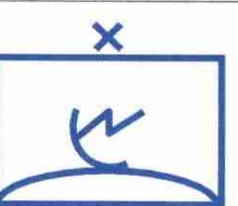
1	2	3
	Об'єднаний центр зберігання засобів ураження, озброєння та військової техніки	
	Об'єднаний центр матеріально-технічного забезпечення	
	База авіаційно-технічного забезпечення	
	Окремий інженерно-аеродромний батальйон	
	Батальйон аеродромно-технічного забезпечення	
	Авіаційна комендатура оперативного аеродрому	
5.5.3.2. Умовні знаки, які використовуються в зенітних ракетних військах Повітряних Сил Збройних Сил України		
	Пункт бойового управління збр (зрп) на буксирній тязі	
	Пункт бойового управління збр (зрп) самохідний	

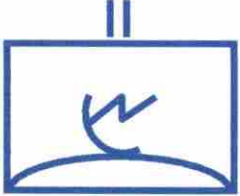
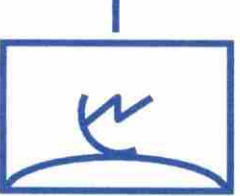
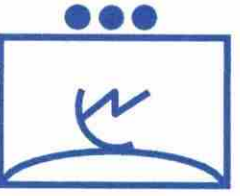
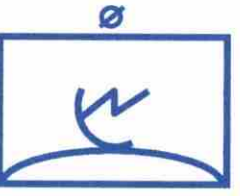



1	2	3
	<p>Пункт бойового управління ЗРК на буксирній тязі</p>	
	<p>Пункт бойового управління ЗРК самохідний</p>	
	<p>Пункт бойового управління ЗРК на гусеничному бронетранспортері</p>	
	<p>Пускова установка ЗРК на буксирній тязі (М- тип ЗРК)</p>	
	<p>Пускова установка ЗРК самохідна (М- тип ЗРК)</p>	
	<p>Самохідна вогнева установка ЗРК на гусеничному бронетранспортері</p>	
	<p>Самохідна пуско-зарядна установка ЗРК на гусеничному бронетранспортері</p>	
	<p>Транспортна машина ЗРК</p>	


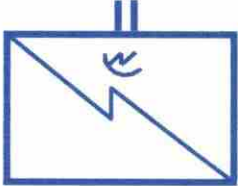

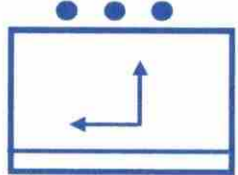
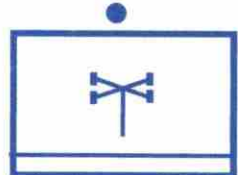
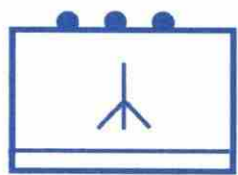
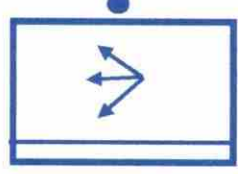

1	2	3
	<p>Радіолокатор виявлення на буксирній тязі</p>	
	<p>Радіолокатор виявлення самохідний</p>	
	<p>Радіолокатор виявлення на гусеничному бронетранспортері</p>	
	<p>Зенітна ракетна бригада (загальне позначення)</p>	
	<p>Зенітна ракетна бригада, яка озброєна багатоканальними ЗРК (МС) середньої дальності (М)</p>	
	<p>Зенітний ракетний полк, який озброєний багатоканальними ЗРК (МС) малої дальності (S)</p>	
	<p>Зенітний ракетний полк, який озброєний багатоканальними ЗРК (МС) великої дальності (L)</p>	
	<p>Зенітний ракетний дивізіон, який озброєний ЗРК великої дальності (L)</p>	

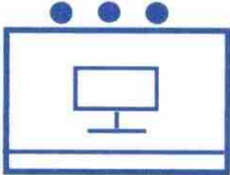
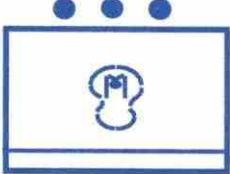
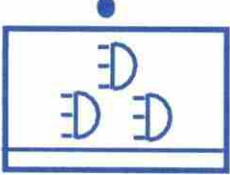
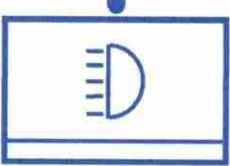
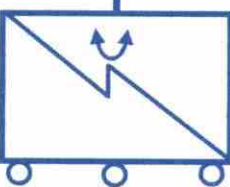

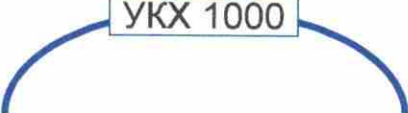

1	2	3
	<p>3 зенітна ракетна батарея 2 зенітного ракетного дивізіону 321 зенітної ракетної бригади (полку)</p>	
	<p>1 зенітний ракетний дивізіон 211 зенітної ракетної бригади (полку) ПвК "Центр"</p>	
	<p>321 зенітний ракетний полк ПвК "Центр"</p>	
	<p>Технічний дивізіон зенітної ракетної бригади (полку) (загальне позначення)</p>	
	<p>Технічна батарея зенітної ракетної бригади (полку), яка озброєна ЗРК малої дальності (S)</p>	
	<p>Технічна батарея зенітної ракетної бригади (полку), яка озброєна ЗРК середньої дальності (M)</p>	
	<p>Зона ураження ЗРК (зазначається, для якої висоти)</p>	
	<p>Зона ураження ЗРК взаємодіючої військової частини (підрозділу) (зазначається, для якої висоти, якого підрозділу/ військової частини)</p>	

1	2	3
	<p>Рубіж централізованого управління (РЦУ) військової частини зенітних ракетних військ для прогнозованих типів ЗПН противника, висоти та швидкості їх польоту</p>	
	<p>Зона виявлення засобів радіолокаційної розвідки військової частини зенітних ракетних військ (зазначається, для якої висоти)</p>	
	<p>Зона виявлення радіотехнічних підрозділів, які забезпечують військову частину зенітних ракетних військ бойовою та розвідувальною інформацією (зазначається, для якої висоти, якого підрозділу/військової частини)</p>	
	<p>Основний сектор стрільби на середніх та великих висотах</p>	
	<p>Відповідальний сектор стрільби зенітного ракетного підрозділу на малих та гранично-малих висотах</p>	
<p>NAME: ЗОЛОТИЙ WIDTH: 5000 M MIN ALT: 1000 M MAX ALT: 2000 M DTG START: 07.00 30.10.18 DTG END: 08.00 30.10.18</p> 	<p>Коридори прольоту своєї авіації через зону вогню військової частини ЗРВ Name – назва маршруту, Width – ширина маршруту; Min Alt – мінімальна висота; Max Alt – максимальна висота; DTG Start – дата вильоту; DTG End – дата повернення;</p>	

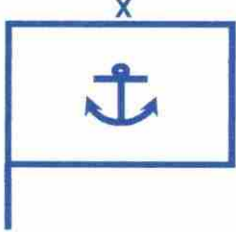



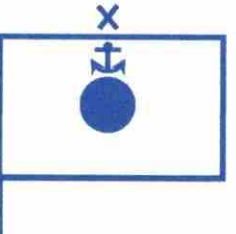
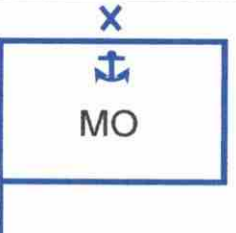
5.5.3.3. Умовні знаки, які використовуються у військах зв'язку, радіотехнічного забезпечення, автоматизованих та інформаційних систем.		
 <p>ОКП</p>	Основний командний пункт радіотехнічної бригади	
 <p>ОКП</p>	Основний командний пункт радіотехнічного батальйону	
 <p>КСП</p>	Командно-спостережний пункт окремої радіолокаційної роти	
 <p>ЗКП</p>	Запасний командний пункт радіотехнічної бригади	
 <p>ЗКП</p>	Запасний командний пункт радіотехнічного батальйону	
	Радіотехнічна бригада	

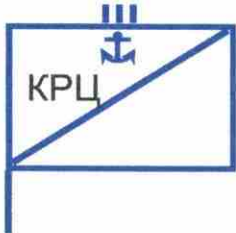
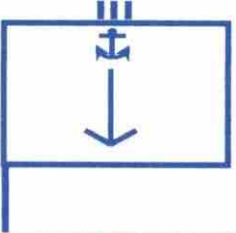


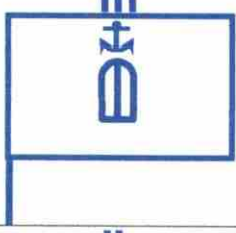
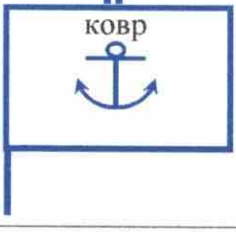
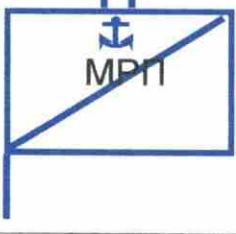
1	2	3
	Радіотехнічний батальйон	
	Окрема радіолокаційна рота	
	Окремий радіолокаційний взвод	
	Обслуга засобу радіолокації	
	Засіб радіолокації, конкретний тип засобу радіолокації зазначається в ампліфікаторі	
	Межа радіолокаційного поля (зони радіолокаційної інформації, зони виявлення РЛС) із зазначенням висоти (в метрах), розрахована для цілі з ЕПР 1м ²	
	Потрібний рубіж видачі розвідувальної інформації (в полі T1 зазначається висота цілі (в метрах) та швидкість цілі (в м/с), в полі T2 вказується найменування пункту управління, на який здійснюється видача розвідувальної інформації)	



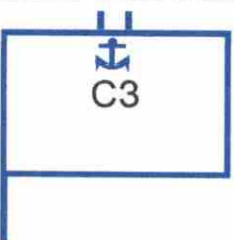
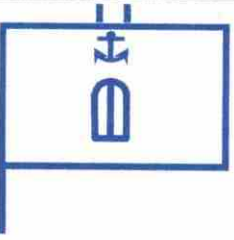
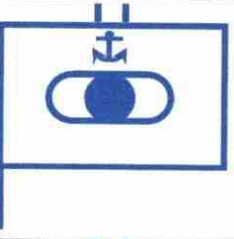
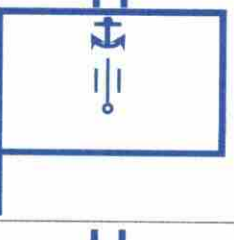
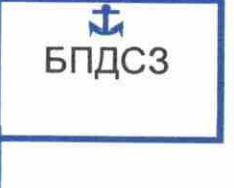
1	2	3
	<p>Потрібний рубіж видачі бойової інформації (в полі Т1 зазначається висота цілі (в метрах) та швидкість цілі (в м/с), в полі Т2 вказується найменування пункту управління, на який здійснюється видача бойової інформації)</p>	
	<p>Батальйон зв'язку та радіотехнічного забезпечення</p>	
	<p>Центр (вузол, рота) радіотехнічного забезпечення</p>	
	<p>Група (взвод) радіолокаційної системи посадки</p>	
	<p>Відділення радіопеленгації</p>	
	<p>Група (взвод) радіотехнічної системи ближньої навігації</p>	
	<p>Відділення посадкової радіомаячної групи</p>	
	<p>Відділення радіонавігації та посадки літаків</p>	


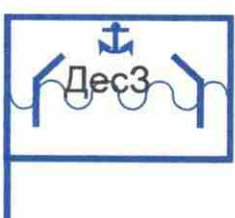





1	2	3
	<p>Група (взвод) зв'язку і телемеханіки</p>	
	<p>Група (взвод) електротехнічного забезпечення</p>	
	<p>Відділення світлотехнічного забезпечення</p>	
	<p>Прожекторне відділення</p>	
	<p>Радіонавігаційний пункт</p>	
<p>РСБН 1000</p> 	<p>Поле ближньої радіонавігації на визначеній висоті</p>	
	<p>Поле управління авіацією на визначеній висоті</p>	
<p>ПАР-10</p> 	<p>Привідний радіомаркерний пункт</p>	


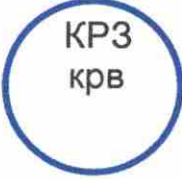




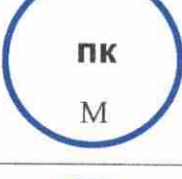

1	2	3
РСП-10МН 	Радіолокаційна система посадки	
АРП-11 	Автоматичний радіопеленгатор ультракороткохвильового діапазону	
РСБН-4Н 	Радіотехнічна система ближньої навігації	
ПРМГ-5М 	Курсовий радіомаяк	
ПРМГ-5М 	Глісадний радіомаяк	
РСДН-10 	Радіотехнічна система дальньої навігації	


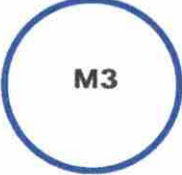






1	2	3
5.5.4. Умовні знаки які використовуються в частинах (підрозділах) Військово-Морських Сил Збройних Сил України		
 <p>The flag features a blue anchor symbol centered on a white rectangular field, with a blue border and a blue flagpole. A small 'X' is positioned above the flag.</p>	Бригада надводних кораблів	
 <p>The flag features a blue propeller symbol centered on a white rectangular field, with a blue border and a blue flagpole. A small 'X' is positioned above the flag.</p>	Морська авіаційна бригада	
 <p>The flag features a blue anchor symbol centered on a white rectangular field, with a blue border and a blue flagpole. A small 'X' is positioned above the flag. The anchor is crossed by two diagonal lines, and wavy lines representing water are visible below the anchor.</p>	Бригада морської піхоти	
 <p>The flag features a blue ship symbol centered on a white rectangular field, with a blue border and a blue flagpole. A small 'X' is positioned above the flag. Below the ship is a solid blue circle.</p>	Окрема берегова реактивна артилерійська бригада	
 <p>The flag features a blue ship symbol centered on a white rectangular field, with a blue border and a blue flagpole. A small 'X' is positioned above the flag. Below the ship is a solid blue circle.</p>	Окрема берегова артилерійська бригада	
 <p>The flag features a blue anchor symbol centered on a white rectangular field, with a blue border and a blue flagpole. A small 'X' is positioned above the flag. Below the anchor are the letters 'MO' in blue.</p>	Загін морської охорони ДПС	




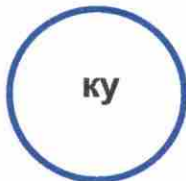




1	2	3
	<p>Командно-розвідувальний центр</p>	
	<p>Центр РЕР</p>	
	<p>Центр НГГМЗ</p>	
	<p>Дивізіон надводних кораблів</p>	
	<p>Береговий ракетний полк</p>	
	<p>Дивізіон кораблів (катерів) охорони рейду</p>	
	<p>Морський розвідувальний пункт</p>	






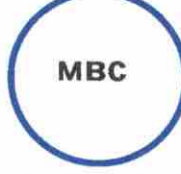


1	2	3
	<p>Окремий батальйон морської піхоти</p>	
	<p>Дивізіон пошуково-рятувальних суден</p>	
	<p>Дивізіон суден забезпечення</p>	
	<p>Окремий береговий ракетний дивізіон</p>	
	<p>Самохідний артилерійський дивізіон</p>	
	<p>Гаубичний артилерійський дивізіон</p>	
	<p>Загін боротьби з ПДСЗ</p>	









1	2	3
	<p>Орган управління угрупованням морських десантних сил</p>	
	<p>Орган управління десантним загоном</p>	
	<p>Великий підводний човен</p>	
	<p>Середній підводний човен</p>	
	<p>Малий підводний човен</p>	
	<p>Надмалий підводний човен</p>	
	<p>Фрегат КРЗ</p>	


1	2	3
 <p>фр</p>	Фрегат	
 <p>КРЗ крв</p>	Корвет КРЗ	
 <p>крв</p>	Корвет	
 <p>рка</p>	Ракетний катер	
 <p>пк В</p>	Великий патрульний корабель	
 <p>пк С</p>	Середній патрульний корабель	
 <p>пк М</p>	Малий патрульний корабель	
 <p>пка</p>	Патрульний катер	

1	2	3
 пдрка	Протидиверсійний катер	
 мз	Мінний загороджувач	
 пмк	Протимінний корабель	
 мтщ	Морський тральщик	
 бтщ	Базовий тральщик	
 ртщ	Рейдовий тральщик	
 пмка	Протимінний катер	
 вдк	Великий десантний корабель	

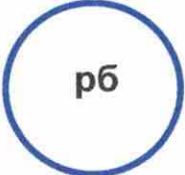







1	2	3
 сдк	Середній десантний корабель	
 мдк	Малий десантний корабель	
 дка	Десантний катер	
 ку	Корабель управління	
 врзк	Великий розвідувальний корабель	
 срзк	Середній розвідувальний корабель	
 мрзк	Малий розвідувальний корабель	
 вака	Великий артилерійський катер	

1	2	3
 <p>мбака</p>	Малий броньований артилерійський катер	
 <p>ака</p>	Артилерійський катер	
 <p>рбс</p>	Рятувальне буксирне судно	
 <p>пжбс</p>	Протипожежне буксирне судно	
 <p>мрб</p>	Морський рятувальний буксир	
 <p>мвс</p>	Морське водолазне судно	
 <p>рвкa</p>	Рейдовий водолазний катер	
 <p>пжкa</p>	Протипожежний катер	

1	2	3
 <p>ска</p>	Санітарний катер	
 <p>нпч</p>	Навчальний підводний човен	
 <p>нк</p>	Навчальний корабель	
 <p>см</p>	Судно-мішень	
 <p>нтс</p>	Навчально-тренувальне судно	
 <p>нка</p>	Навчальний катер	
 <p>тл</p>	Катер-торпедолов	
 <p>пскл</p>	Плавучий склад	



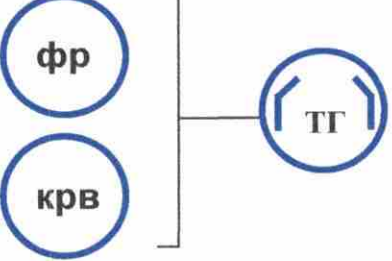


1	2	3
	Судно комплексного постачання	
	Морський суховантажний транспорт	
	Морський водоналивний транспорт	
	Морський танкер	
	Морський транспорт озброєння	
	Суховантажна баржа	
	Судно нафто-сміттєзбирач	
	Плавмайстерня	






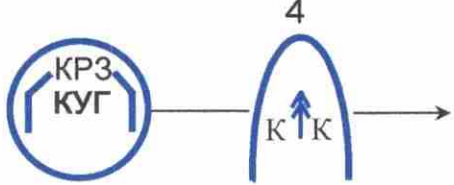
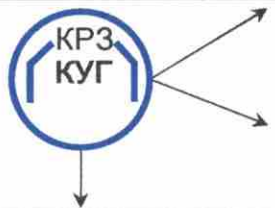

1	2	3
кілс	Кілекторне судно	
ср	Судно розмагнічування	
скфп	Судно контролю фізичних полів	
мб	Морський буксир	
пкн	Плавучий кран	
сзв	Судно зв'язку	
пкз	Плавказарма	
казв	Катер зв'язку	


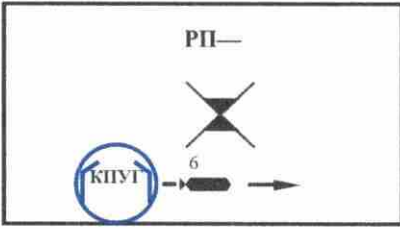
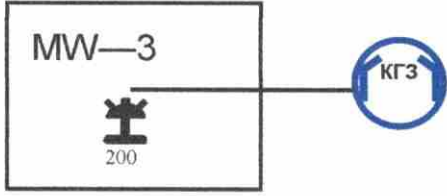
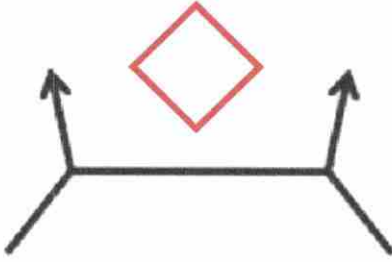

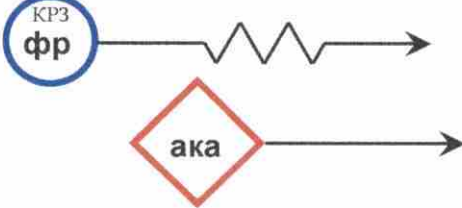
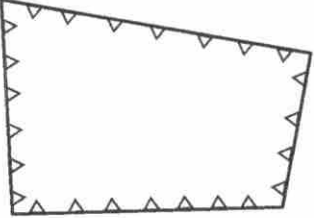
1	2	3
	Рейдовий буксир	
	Морський катер	
	Рейдовий (роз'їзний) катер	
	Великий гідрографічний катер	
	Малий гідрографічний катер	
	Підводний безекіпажний апарат	
	Надводний безекіпажний апарат	
	Протичовновий літак	

1	2	3
	<p>Протичовновий вертоліт</p>	
	<p>Пошуково-рятувальний літак</p>	
	<p>Пошуково-рятувальний вертоліт</p>	
	<p>Транспортний літак</p>	
	<p>Ударний (транспортно-бойовий) вертоліт</p>	
	<p>Штурмовик (бомбардувальник)</p>	
	<p>Винищувач</p>	
	<p>Розвідувальний літак</p>	





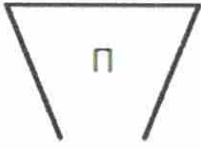



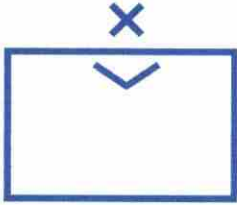
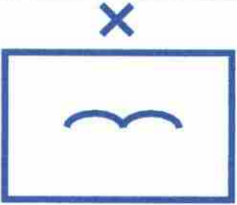
1	2	3
	<p>Безпілотний літальний апарат</p>	
	<p>Протикорабельна ракета</p>	
	<p>Крилата ракета морського базування для ураження надводних та берегових цілей</p>	
	<p>Морська міна</p>	
	<p>Нейтралізована морська міна</p>	
	<p>Донна міна</p>	
	<p>Якірна міна</p>	
	<p>Дрейфуюча міна</p>	
	<p>Плаваюча міна</p>	
	<p>Тралення морських мін у районі</p>	<p>Відображається з обрамленням</p>

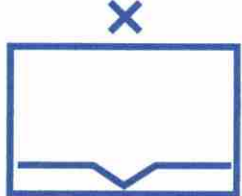
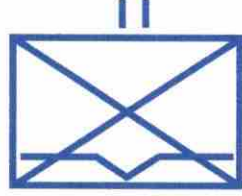
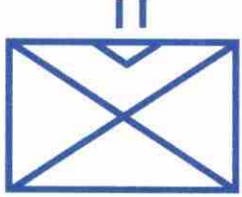



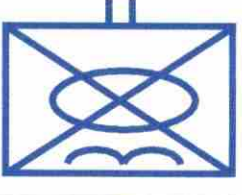
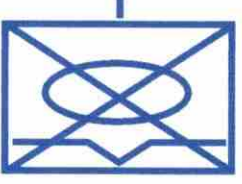
1	2	3
	<p>Тралення морських донних мін у районі</p>	<p>Відображається з обрамленням</p>
	<p>Тралення морських якірних мін у районі</p>	<p>Відображається з обрамленням</p>
	<p>Торпеда</p>	<p>Відображається з обрамленням</p>
	<p>Радіогідроакустичний буй в бойовому положенні</p>	<p>Центр знака є точкою його прив'язки. У центрі знака позначається тип буя</p>
	<p>Радіогідроакустичний буй нейтралізований</p>	
	<p>Тактична група та її склад</p>	
	<p>Корабельна ударна група (з керованою ракетною зброєю)</p>	
	<p>Корабельна ударна група (катерна ударна група)</p>	
	<p>Корабельна пошуково-ударна група</p>	


1	2	3
	<p>Корабельна тральна група</p>	
	<p>Корабельна група загородження</p>	
	<p>Корабельна десантна група</p>	
	<p>Десантний загін</p>	
	<p>Розвідувально-диверсійна група</p>	
	<p>Корабельною ударною групою (з КРЗ) завдано ракетний удар з використанням чотирьох протикорабельних ракет</p>	
	<p>Артилерійський удар тактичною групою кораблів</p>	
	<p>Несення дозорної служби С – спостереження; Д – несення дозорної служби, охорона об'єкту; П – патрулювання;</p>	


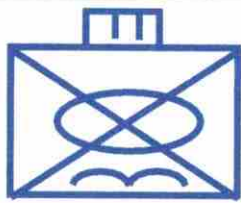
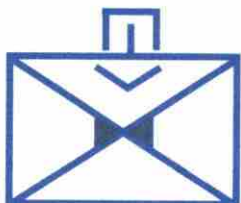
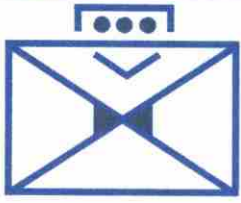
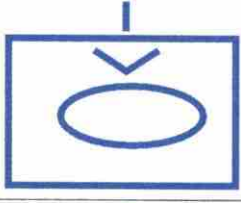

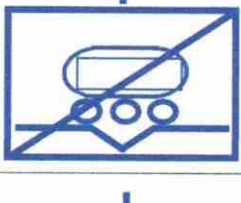

1	2	3
	<p>Корабельною тральною групою здійснюється пошук та знищення донних мін в районі протимінних дій №1</p>	
	<p>В районі пошуку підводних човнів №2 корабельною пошуково-ударною групою завдано торпедний удар з використанням шести торпед по підводному човну противника.</p>	
	<p>Корабельна група загородження в районі постановки мін № 3 встановила мінне загородження з 200 якірних мін</p>	
	<p>Підтримка вогнем, ведення прямого вогню по противнику з метою підтримки маневру іншого підрозділу</p>	
	<p>Охорона та оборона пункту базування</p>	
	<p>Фрегат з керованою ракетною зброєю веде стеження за артилерійським катером противника</p>	
	<p>Район ізоляції</p>	


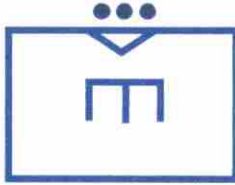

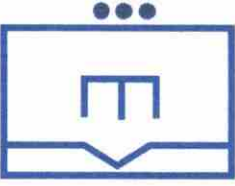
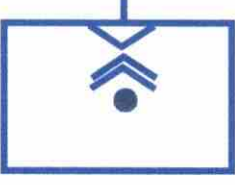
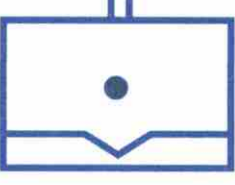
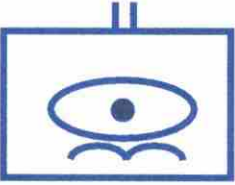
1	2	3
	<p>Десантний загін противника у складі корабельної десантної групи та корабельної ударної групи з керованою ракетною зброєю розгорнувся з району формування № 1 та здійснив висадку морського десанту в пункті висадки № 2. Сили безпосередньої охорони (корабельна ударна група з керованою ракетною зброєю) завдала удар чотирма крилатими ракетами морського базування по підрозділах, що ведуть протидесантну оборону</p>	
	<p>Пункт призначення</p>	<p>Центр знака є точкою його прив'язки</p>
	<p>Точка фіксації акустичного контакту</p>	<p>Центр знака є точкою його прив'язки</p>
	<p>Точка фіксації електромагнітного контакту</p>	<p>Центр знака є точкою його прив'язки</p>
	<p>Точка фіксації контакту оптичними засобами</p>	<p>Центр знака є точкою його прив'язки</p>
	<p>Пошук</p>	<p>Центр знака є точкою його прив'язки</p>
	<p>Район пошуку</p>	

1	2	3
	Постраждале судно	
	Затоплений літак	
	Людина у воді	
	Пункт базування	
	Порт	
	Морський порт	
	Пункт висадки десанту	Середина нижньої частини знака є точкою його прив'язки
	Точка позначення затопленого об'єкта	Середина нижньої частини знака є точкою його прив'язки
5.5.5. Умовні знаки, які використовуються в частинах (підрозділах) Десантно-штурмових військ Збройних Сил України		
	Окрема десантно-штурмова бригада	
	Окрема повітрянодесантна бригада	

1	2	3
	<p>Окрема аеромобільна бригада</p>	
	<p>Аеромобільний батальйон без броньованої техніки</p>	
	<p>Десантно-штурмовий батальйон без броньованої техніки</p>	
	<p>Парашутно-десантний батальйон без броньованої техніки</p>	
	<p>Аеромобільний батальйон на колісних броньованих автомобілях</p>	
	<p>Десантно-штурмовий батальйон на БТР</p>	
	<p>Парашутно-десантний батальйон на БМД (БМП)</p>	
	<p>Аеромобільно-десантна рота на гусеничній техніці (МТЛБ)</p>	

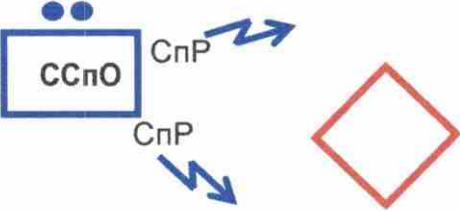

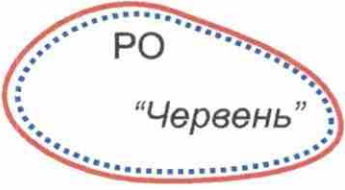
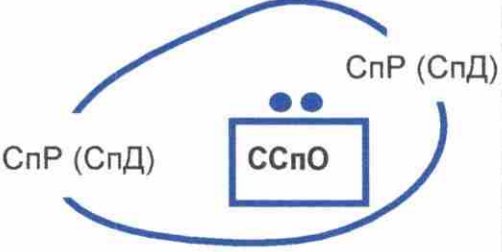



1	2	3
	<p>Десантно-штурмова рота на колісних броньованих автомобілях</p>	
	<p>Парашутно-десантна рота на БМД (БМП)</p>	
	<p>Аеромобільно-десантний взвод без броньованої техніки</p>	
	<p>Десантно-штурмовий взвод без броньованої техніки</p>	
	<p>Парашутно-десантний взвод без броньованої техніки</p>	
	<p>Бригадна тактична група (БрТГр)</p>	
	<p>Окрема повітрянодесантна бригада посилена 1 батальйоном 80 одшбр</p>	
	<p>Окрема аеромобільна бригада без батальйонної тактичної групи</p>	

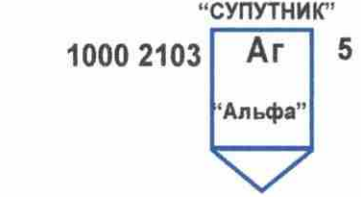
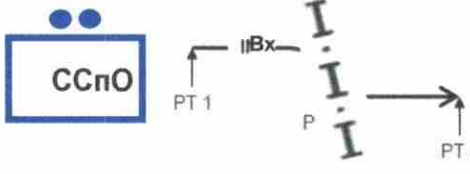
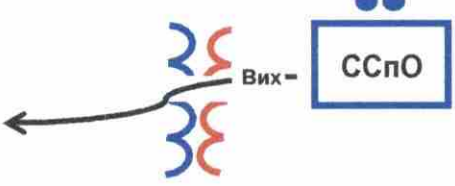

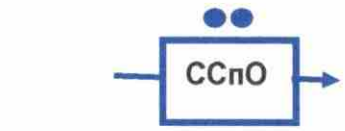


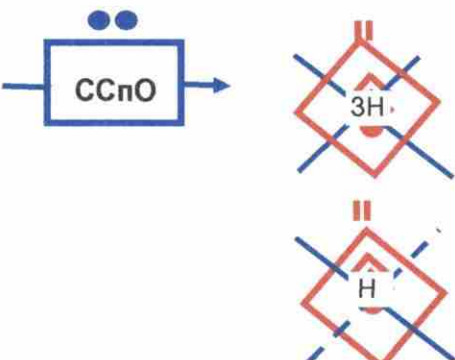
1	2	3
	Десантно-штурмовий загін (ДШЗ) у складі десантно-штурмового батальйону	
	Батальйонна тактична група (БТГр) на БМД (БМП)	
	Десантно-штурмовий загін (ДШЗ) у складі десантно-штурмової роти	
	Десантно-штурмова група (ДШГр) у складі десантно-штурмового взводу	
	Танкова рота десантно-штурмової бригади	
	Танкова рота повітрянодесантної бригади	
	Аеромобільно-десантна розвідувальна рота	
	Десантно-штурмова розвідувальна рота	

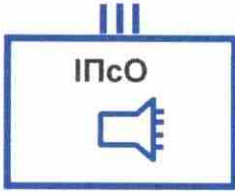

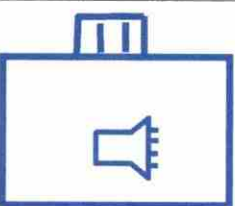
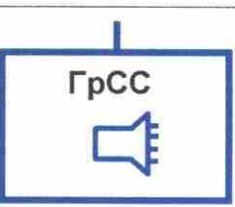
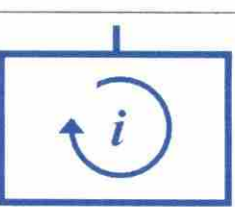
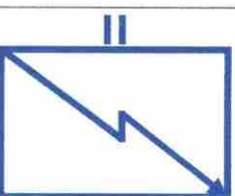
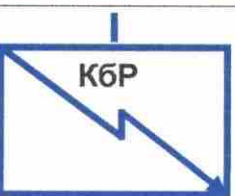
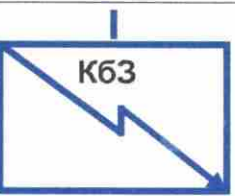
1	2	3
	<p>Парашутно-десантна розвідувальна рота</p>	
	<p>Десантно-штурмовий інженерний взвод</p>	
	<p>Парашутно-десантний інженерний взвод</p>	
	<p>Аеромобільний інженерний взвод</p>	
	<p>Реактивна батарея із складу бригадної артилерійської групи окремої десантно-штурмової бригади</p>	
	<p>Гаубичний дивізіон окремої аеромобільної бригади</p>	
	<p>Гаубично-самохідний дивізіон із складу бригадної артилерійської групи окремої повітрянодесантної бригади</p>	

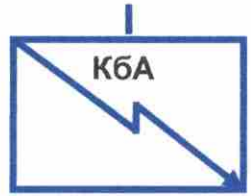
1	2	3
5.5.6. Умовні знаки, які використовуються в частинах (підрозділах) Сил спеціальних операцій Збройних Сил України		
	Група спеціального призначення Сил спеціальних операцій	
	Загін спеціального призначення Сил спеціальних операцій	
	Тактична група спеціальних операцій (SOTG)	
	Окремий полк спеціального призначення Сил спеціальних операцій	
	Морський підрозділ плавзасобів зі складу Сил спеціальних операцій	
	Морський центр спеціального призначення Сил спеціальних операцій	
	Вертолітний підрозділ зі складу Сил спеціальних операцій	
	Вертолітний підрозділ пошуку та рятування зі складу Сил спеціальних операцій	

1	2	3
	<p>Навчально-тренувальний центр Сил спеціальних операцій</p>	
	<p>Авіаційний підрозділ зі складу Сил спеціальних операцій</p>	
	<p>Формування спеціальних бойових малих підводних човнів</p>	
	<p>Підрозділ Сил спеціальних операцій на спеціальних катерах</p>	
	<p>Інформаційно-телекомунікаційний вузол Сил спеціальних операцій</p>	
	<p>Військова частина (підрозділ) забезпечення та управління Сил спеціальних операцій</p>	
	<p>Центр охорони державної таємниці Сил спеціальних операцій</p>	
<p>5 з Пвн РУ 0600 2103</p>  <p>5</p>	<p>Пункт (місце зустрічі) органів охорони державного кордону з РГ СпП (оперативним офіцером під час організації виведення через державний кордон</p>	<p>Гр СпП "Альфа" 5 оп СпП ССпО з представником 5 з Північного РУ ДПС о 10.00 21.03</p>

1	2	3
	<p>Ведення спеціальної розвідки Гр СпП ССпО</p>	
	<p>Ділянка (об'єкт) інфраструктури, лінія комунікації, запланована для знищення Гр СпП (СпД) ССпО</p>	
	<p>Район підрозділу зі складу руху опору</p>	
	<p>Район виконання завдань Гр СпП ССпО</p>	
	<p>Пункт збору</p>	
	<p>Район евакуації Гр СпП</p>	
	<p>База і строки перебування в ній Гр СпП ССпО</p>	

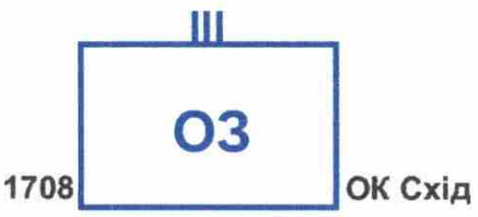
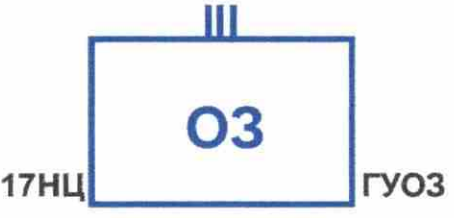
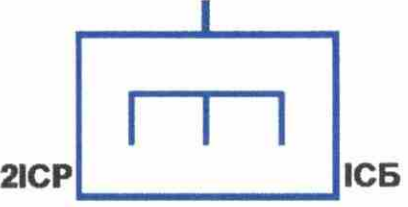
1	2	3
<p>1000 2103</p> <p>“СУПУТНИК”</p> <p>Аг 5</p> <p>“Альфа”</p> 	<p>Місце зустрічі з агентом</p>	<p>Гр СпП “Альфа” 5 оп СпП ССпО з агентом “СУПУТНИК” 10.00 21.03</p>
	<p>Виведення Гр СпП ССпО через державний кордон</p>	
	<p>Повернення Гр СпП ССпО через лінію зіткнення військ</p>	
	<p>Гр СпП ССпО, що виконує розвідувальні завдання пошуком</p>	
	<p>Гр СпП ССпО, що виконує спеціальні завдання</p>	
	<p>Гр СпП ССпО, що виконує розвідувальні (спеціальні) завдання засідкою</p>	
	<p>Гр СпП ССпО, що виконує розвідувальні (спеціальні) завдання нападом</p>	
	<p>Ступінь ураження об'єкта:</p> <ol style="list-style-type: none"> 1. Знищення; 2. Нейтралізація 	

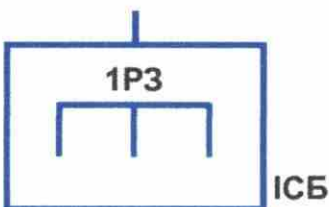
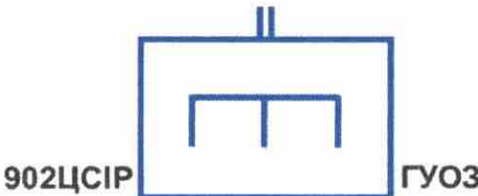
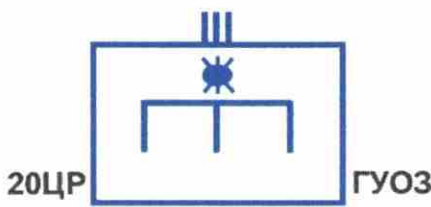
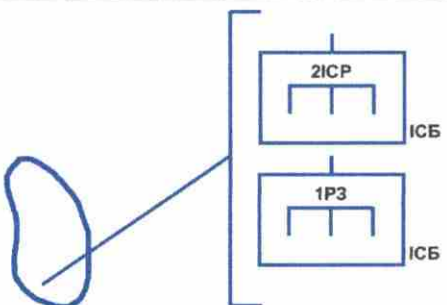
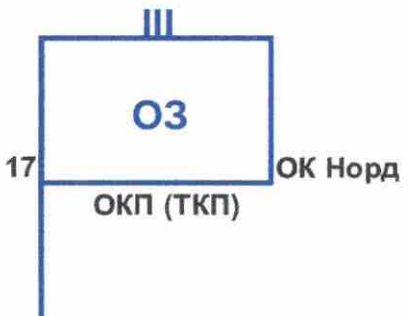
1	2	3
	<p>Центр інформаційно-психологічних операцій</p>	
	<p>Загін інформаційного забезпечення</p>	
	<p>Зведений загін інформаційно-психологічних операцій</p>	
	<p>Група спостереження та спеціальних дій</p>	
	<p>Група моніторингу інформації</p>	
	<p>Центр дій у кіберпросторі</p>	
	<p>Загін кіберрозвідки</p>	
	<p>Загін кіберзахисту</p>	

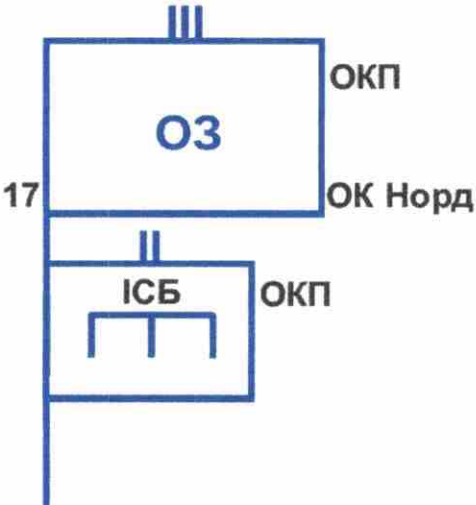

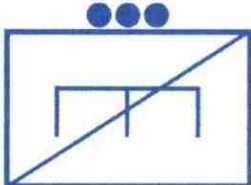
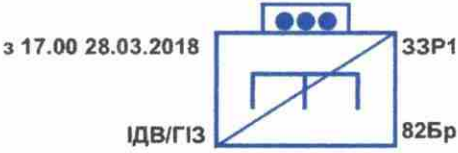
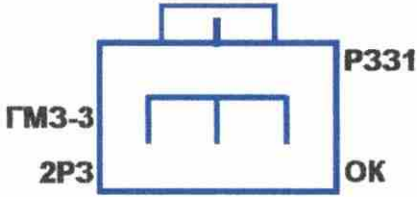
1	2	3
	<p>Загін кібератак</p>	

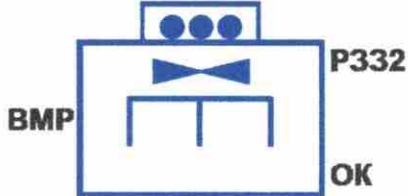
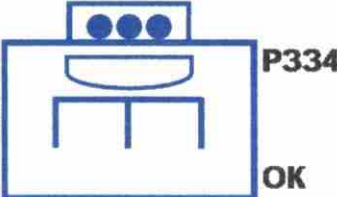
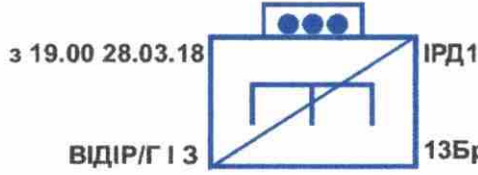
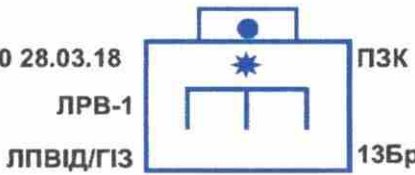
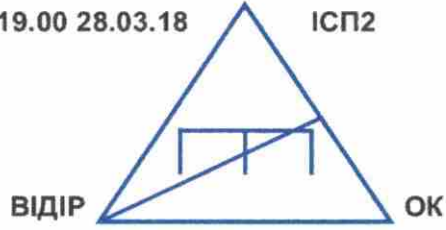
5.5.7. Умовні знаки, які використовуються в частинах (підрозділах) оперативного забезпечення


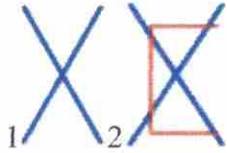

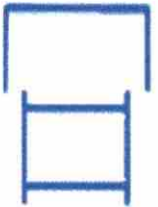




5.5.7.1. Умовні знаки, які використовуються в частинах (підрозділах) інженерних військ


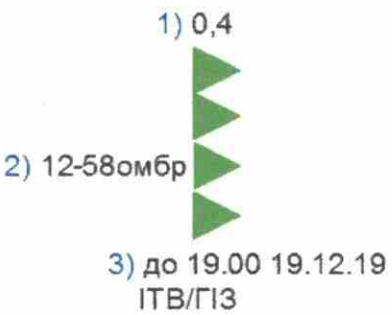
	<p>Загальний порядок формування знаку підрозділу оперативного забезпечення із зазначенням літерно-цифрового показника, який визначає унікальність підрозділу (1708 – полк оперативного забезпечення) підпорядкований (ОК – оперативному командуванню Схід). Скороченні назви літерних показників унікальності підрозділу застосовується у відповідності додатку “Настанови з інженерного забезпечення ЗС України”</p>	
	<p>Порядок формування знаку підрозділу оперативного забезпечення із зазначенням літерно-цифрового показника, який визначає унікальність підрозділу (17 – навчальний центр) підпорядкований (ГУОЗ – Головному Управлінню оперативного забезпечення)</p>	
	<p>Загальний порядок формування знаку інженерного підрозділу із зазначенням літерно-цифрового показника, який визначає унікальність підрозділу (друга ІСР – інженерно-саперна рота) підпорядкований (ІСБ-інженерно-саперному батальйону). Скорочені літерні показники унікальності підрозділу застосовується у відповідності додатку “Настанови з інженерного забезпечення Збройних Сил України”.</p>	

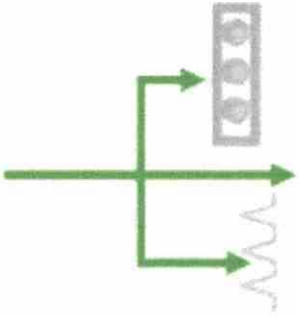


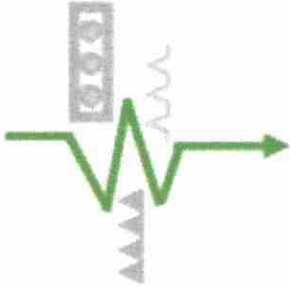
1	2	3
	<p>Скорочені літерно-цифрові покажчики, які визначають унікальність підрозділу у разі необхідності дозволяється наносити в модифікаторах 1 та 2 тактичного знаку</p>	
	<p>Порядок формування знаку підрозділу із зазначенням літерно-цифрового покажчика, який визначає унікальність підрозділу (902 ЦСІР – Центр спеціальних інженерних робіт) підпорядкований (ГУОЗ – Головному Управлінню оперативного забезпечення)</p>	
	<p>* - Уразі формування знаку підрозділу інженерних військ із використанням ЕОМ та у разі коли дозволяє розмір знаку який застосовується (L) при ручному нанесенні на карту чи оверлей, дозволено застосовувати додаткові знаки (озброєння або техніки) у модифікаторах 1 та 2 значка, для підсилення розуміння специфіки та унікальності підрозділу</p>	
	<p>Декілька інженерних підрозділів розміщених в одному районі</p>	
	<p>Загальний порядок формування знаків пунктів управління Пункт управління окремого полку оперативного забезпечення із зазначенням номера (17) (ОКП – командний пункт, ТПУ – тиловий пункт управління) підпорядкований (ОК Норд)</p>	



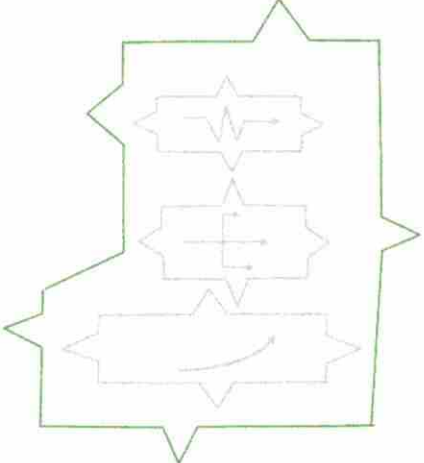
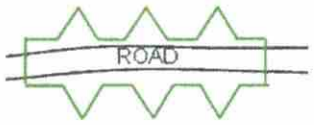
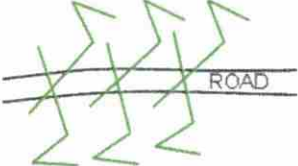
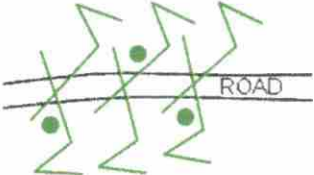

1	2	3
	<p>Порядок нанесення тактичних знаків пунктів управління розміщених в одному районі.</p>	
	<p>Знак стаціонарного об'єкту зберігання із зазначенням літерно-цифрового показника, який визначає унікальність об'єкту (32 АІВ – арсенал інженерних військ)</p>	
	<p>Підрозділ інженерної розвідки (взвод інженерної розвідки)</p>	
	<p>Загін забезпечення руху у складі взводу із зазначенням належності із зазначенням номера (1) та підпорядкованості (тактичної або оперативної) (82Бр), літерно-цифровий показник, який визначає унікальність підрозділу та його належність (ІДВ-інженерно-дорожній взвод ГІЗ) та часу з 17 години 28 березня 2018 року</p>	
	<p>Рухомий загін загороджень у складі роти із зазначенням його номера (1) належності (ОК), озброєння (ГМЗ-3), літерно-цифровий показник, який визначає унікальність підрозділу (2 рота загороджень)</p>	



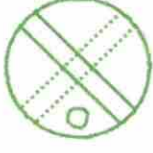

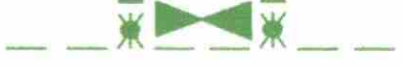




1	2	3
 <p>ВМР Р332 ОК</p>	<p>Рухомий загін загороджень на вертольотах у складі інженерного взводу із зазначенням його номера (2) належності (ОК), озброєння (ВМР)</p>	
 <p>ПТС-2 Р334 ОК</p>	<p>Рухомий загін загороджень на плаваючих засобах у складі інженерного взводу із зазначенням його номера (4) належності (ОК), озброєння (ПТС-2)</p>	
 <p>з 19.00 28.03.18 ІРД1 ВІДІР/ГІЗ 13Бр</p>	<p>Інженерний розвідувальний дозор із зазначенням номера (1) та підпорядкованості (тактичної або оперативної) (13Бр), літерно-цифровий показчик, який визначає унікальність підрозділу та належність (ВІДІР-відділення інженерної розвідки, ГІЗ – групи інженерного забезпечення) та часу з якого виконує завдання (з 19 години 28 березня 2018 року)</p>	
 <p>з 19.00 28.03.18 ПЗК ЛРВ-1 13Бр ЛПВІД/ГІЗ</p>	<p>Пункт заготівлі конструкцій із зазначенням підпорядкованості (тактичної або оперативної) (13Бр), літерно-цифровий показчик, який визначає унікальність підрозділу (ЛПВІД-лісопильне відділення, групи інженерного забезпечення) та за необхідності часу з якого виконує завдання (з 19 години 28 березня 2018 року)</p>	
 <p>з 19.00 28.03.18 ІСП2 ВІДІР ОК</p>	<p>Інженерний спостережний пост із зазначенням номера (2) належності (ОК) літерно-цифровий показчик, який визначає унікальність підрозділу (ВІДІР – відділення інженерної розвідки) та часу з якого виконує завдання (з 19 години 28 березня 2018 року)</p>	

1	2	3
	<p>Одиночний окоп (позиція підрозділу)</p>	
	<ol style="list-style-type: none"> 1. Зруйнований об'єкт 2. Зруйнована позиція 	
	<p>Окоп для кулемета</p>	
	<p>Окоп для танка</p>	
	<p>Система траншей</p>	
	<p>Перекрита щілина</p>	
	<p>Вогнева споруда</p>	
	<p>Щілина</p>	

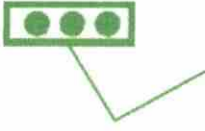

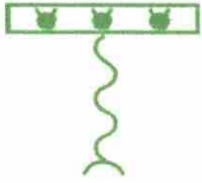

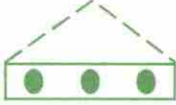






1	2	3
	Бліндаж	
	<p>Загальний порядок формування знаків загороджень:</p> <p>Основний знак - "Протитанковий рів (ескарп, контрескарп)"</p> <p>За необхідності окрім основного знаку загороджень може зазначатися:</p> <p>(1) інформаційна група характеристики загородження (довжина, кількість та типу мін, тощо);</p> <p>(2) інформаційна група номеру та належності (хто контролює (в чийх інтересах створене) загородження);</p> <p>(3) інформаційна група дати, часу та підрозділу хто влаштував загородження.</p> <p>Приклад: Зазначений знак слід розуміти так "Протитанковий рів довжиною 400 метрів номер 12 влаштований в інтересах 58 омбр інженерно-технічним взводом групи інженерного забезпечення до 19 години 19 грудня 2019 року.</p> <p>Крім цього дозволяється наводити й іншу необхідну інформацію.</p> <p>Далі в таблиці зазначається порядок нанесення основних знаків загороджень як у кольоровому так й монохромному зображенні</p>	



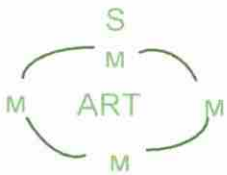

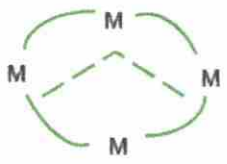
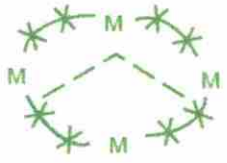


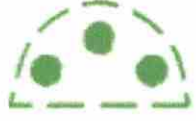
1	2	3
	<p>Знаки ефекту (необхідний або який очікується) загороджень який слід використовувати коли немає необхідності або неможливо відобразити увесь комплекс загороджень що застосовується на карті чи оверлеї.</p> <p>Ефект руйнування спрямований на використання вогню і ефекту загороджень, щоб примусити противника розділити свої формування, порушити бойовий порядок, витратити час, змінити план, поспішно здійснити розмінування та зірвати атаку</p>	
	<p>Ефект повороту спрямовує маневр противника в бажаному напрямку</p>	
	<p>Ефект блокування об'єднує вогонь, що прикриває загородження та загородження з метою зупинки противника вздовж шляхів підходу або перешкоджає його проходженню через зону бойових дій</p>	
	<p>Ефект затримання спрямований на планування вогню і загороджень для затримання атакуючих у певній зоні, зазвичай в зоні бойових дій</p>	

1	2	3
	<p>Зона вільна (очищена) від загороджень</p>	
	<p>Смуга загороджень із зазначенням всередині знаку ефекту</p>	
	<p>Зона загороджень Сірим кольором (лише для наочності) зазначенні смуги загороджень що входять до її складу та їх ефекту</p>	
	<p>Загородження на дорожньому напрямку</p>	
	<p>Завал</p>	
	<p>Мінований завал</p>	
	<p>Вузол загороджень</p>	

1	2	3
	<p>Запланований вузол загороджень</p>	
	<p>Вузол загороджень який утримується в II-му ступені готовності</p>	
	<p>Вузол загороджень який утримується в I-му ступені готовності</p>	
	<p>Рубіж мінування наземним рухомим загоном загороджень</p>	
	<p>Рубіж мінування рухомим загоном загороджень на вертольотах</p>	
	<p>Ділянка протидесантних загороджень із зазначенням кількості та назви мін</p>	
	<p>Ділянка протидесантних загороджень якірного типу із зазначенням кількості та назви мін</p>	
	<p>Протитанкове мінне поле</p>	
	<p>Протипіхотне мінне поле</p>	

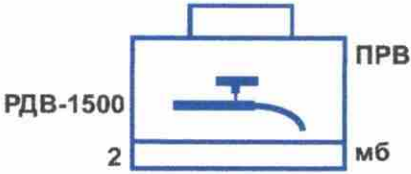

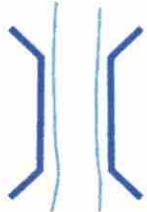
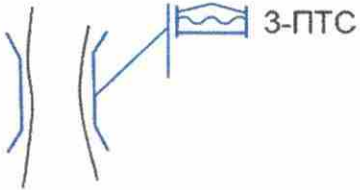
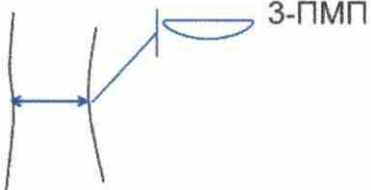
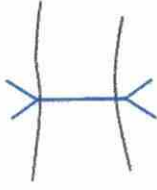
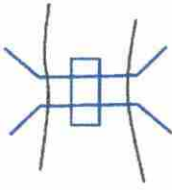



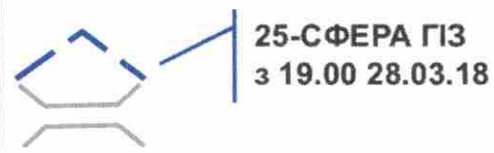
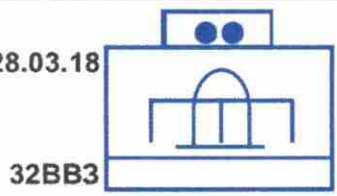


1	2	3
	<p>Позначення мінного поля на карті малого масштабу, коли не можливо його нанести повністю</p>	
	<p>Кероване по радіо протитанкове мінне поле</p>	
	<p>Кероване по проводам протипіхотне мінне поле</p>	
<p>S 03.00 28.03.18</p> 	<p>Протитанкове мінне поле з мінами тимчасової дії (самоліквідацією)</p>	
	<p>Хибне протитанкове мінне поле</p>	
<p>ENY</p>  <p>ENY</p>	<p>Протипіхотне мінне поле противника (в монохромному зображенні)</p>	
<p>S 03.00 28.03.18</p> 	<p>Протипіхотне мінне поле з мінами тимчасової дії (самоліквідацією)</p>	
	<p>Ряд протитанкових мін</p>	
	<p>Ряд протипіхотних мін</p>	
	<p>Мінна встановлена з розтяжкою</p>	
	<p>Мінна пастка</p>	


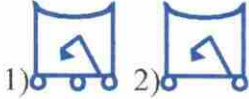











1	2	3
	<p>Протипіхотна міна направленої дії</p>	
	<p>Протитанкова міна встановлена з елементом не вилучення</p>	
	<p>Район мінування артилерією мінами тимчасової дії (з самоліквідацією)</p>	
	<p>Район мінування артилерією противника мінами тимчасової дії (з самоліквідацією) (в монохромному зображенні)</p>	
	<p>Хибний район мінування без огорожі</p>	
	<p>Хибний район мінування з огорожею</p>	
	<p>Змішане мінне поле</p>	
	<p>Змішане мінне поле противника (в монохромному зображенні)</p>	
	<p>Група протитанкових мін (як елемент смуги мінного поля у вигляді півкола з радіусом у два кроки, яка має в собі декілька мін або одну центрально міну) в монохромному зображенні</p>	






1	2	3
	Група протипіхотних мін в монохромному зображенні	
	Група мін невизначеного типу в монохромному зображенні	
	Прохід в протитанковому мінному полі (шириною до 6 метрів)	
 03.00 28.03.18 03.20 28.03.18	Прохід в протитанковому мінному полі (шириною більше 6 метрів) із зазначенням часу відкриття та закриття проходу	
	Протитанковий рів посилений протираковими мінами	
	Протитанковий рів в процесі обладнання	
	Надовби	
	Лінія загороджень (яка поєднує в собі різні типи загороджень)	
	Однорядне дротяне загородження	
	Дворядне дротяне загородження	

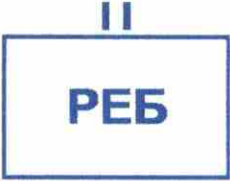

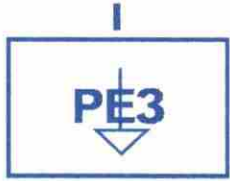
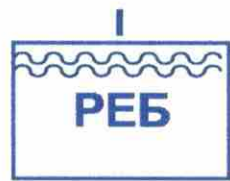





1	2	3
	<p>Дротяне загородження на низьких кілках (типу спотикач)</p>	
	<p>Дротяне загородження на високих кілках</p>	
	<p>Спіральне однорядне дротяне загородження</p>	
	<p>Спіральне дворядне дротяне загородження</p>	
	<p>Спіральне трьохрядне дротяне загородження</p>	
	<p>Ділянка підготовки (утримання) шляху із зазначенням номера (1), належності (32 омбр), підрозділу, часу і дати готовності (утримання) і протяжності (60 км)</p>	
	<p>Пункт польового водопостачання із зазначенням підпорядкованості (13Бр) літерно-цифровий покажчик, який визначає унікальність підрозділу (ВІДПВП-відділення польового водопостачання групи інженерного забезпечення) тип озброєння (ВФС-10) за необхідності часу з якого виконує завдання (з 19 години 20 серпня 2018 року)</p>	

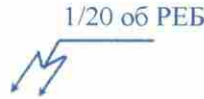

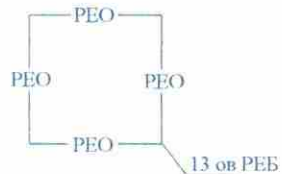

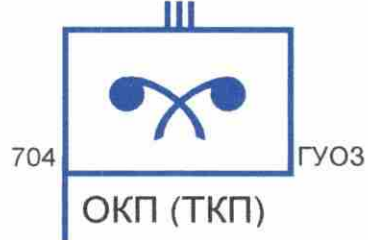
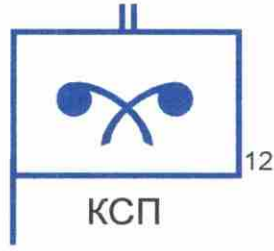
1	2	3
 <p>РДВ-1500 ПРВ МБ 2</p>	<p>Пункт роздачі води із зазначенням літерно-цифрових показників належності (2мб), засобів зберігання води (РДВ-1500) за необхідності може вказуватися час з якого розгортається</p>	
	<p>Зона активного затоплення із зазначенням напрямку руху хвилі прориву</p>	
	<p>Ділянка форсування</p>	
 <p>3-ПТС</p>	<p>Ділянка десантної переправи із зазначенням засобів переправи</p>	
 <p>3-ПМП</p>	<p>Паромна переправа</p>	
	<p>Ділянка переправ</p>	
	<p>Наплаваний міст з парку ПМП</p>	

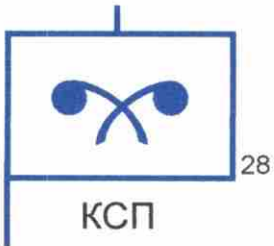
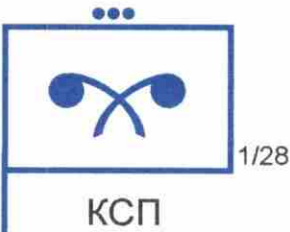
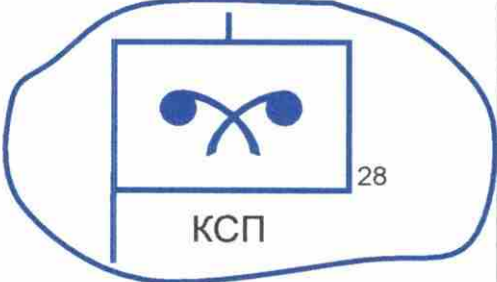
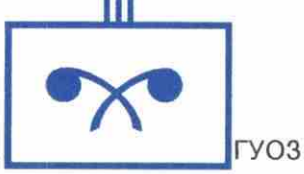

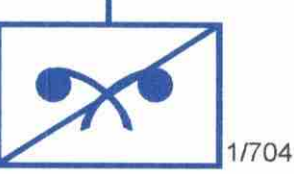
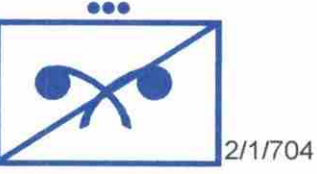
1	2	3
 <p style="text-align: right;">$\frac{10}{12}$</p>	<p>Десантно доступні ділянки із зазначенням його номеру (10), протяжності в км (12)</p>	
	<p>Загальний порядок формування тактичного знаку хибний об'єкт. Наноситься над знаком або в середині знаку об'єкту (району, озброєння) який влаштовується хибним. Для хибних загороджень наноситься зеленим кольором. Крім цього дозволяється наводити й іншу необхідну інформацію. Приклад: Хибний міст із зазначенням кількості (25) та типу засобів, що використовуються (Сфера) підрозділу який влаштовує (ГІЗ- група інженерного забезпечення) часу та дати. Дозволяється наводити й додаткову необхідну інформацію</p>	
<p>з 17.00 28.03.18</p>  <p>32ВВЗ</p>	<p>Відокремлений відділ зберігання із зазначенням номера (32) та часу з 17 години 28 березня 2018 року</p>	
	<p>Майстерня з ремонту інженерної техніки</p>	
	<p>Склад інженерно-технічного майна</p>	

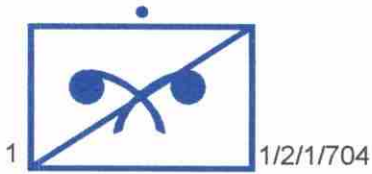

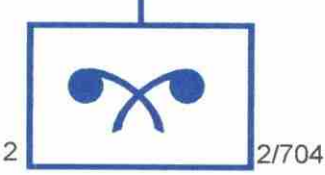
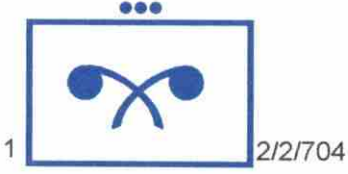
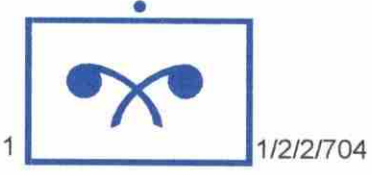
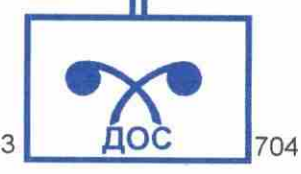


1	2	3
	Склад інженерних боєприпасів (мін, вибухових речовин)	
	Екскаватор, 1 – типу ЕОВ-4421, 2 – типу ЕО-2621	
	Бульдозер Т-100	
	Причіпний мінний загороджувач ПМЗ-4П	
	Інженерна машина розгороджень ІМР-2	
	Мінний загороджувач І-52	
	Універсальний мінний загороджувач УМЗ	
	Важкий механізований міст ТММ-3	
	БАТ – шляхопрокладач	
	Установка розмінування УР-77	
	Мостовий танковий укладач МТУ-20	
	Бойова машина розмінування	
	Паромно-мостова машина ПММ-2М	









1	2	3
	Плаваючий транспортер середній ПТС-2	
	Лісопильна рама ЛРВ-1	
	Інженерно розвідувальна машина	
	Автомобільний кран	
	Землерийна машина МДК-3	
	Установка будівництва мосту УСМ-2	
	Імітатор техніки	
	Засоби мінування (розмінування)	
	Катер	
	Військово-фільтрувальна станція ВФС	
	Машина ремонту інженерного озброєння (МТО-И, МРИВ)	

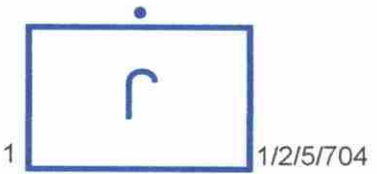
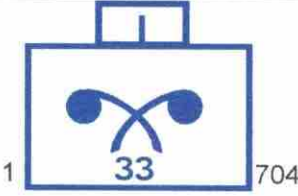


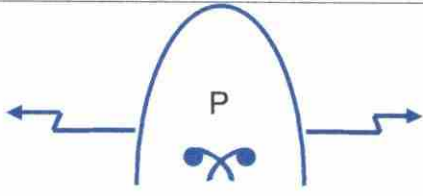



1	2	3
5.5.7.2. Умовні знаки, які використовуються в частинах (підрозділах) радіоелектронної боротьби		
	Батальйон РЕБ	
	Центр РЕБ	
	Вузол РЕБ	
	Рота радіоперешкод	
	Взвод радіоперешкод короткохвильовому радіозв'язку	
	Взвод радіоперешкод БПЛА	
	Взвод аналізу радіоелектронної обстановки	
	Станція (комплекс) перешкод на автомобільній базі	
	Станція (комплекс) перешкод на броньованій базі	








1	2	3
	<p>Створення активних перешкод радіоелектронним засобам противника із зазначенням частини (підрозділу)</p>	
	<p>Межа зони радіоподавлення УКХ радіозв'язу; КХ радіозв'язу, радіолокації (РЛ), радіонавігації (РН)</p>	
	<p>Район контролю радіоелектронної обстановки</p>	
	<p>Район, вільний від радіоелектронних засобів</p>	
<p>5.5.7.3. Умовні знаки, які використовуються у частинах (підрозділах) військ радіаційного, хімічного, біологічного захисту</p>		
	<p>Основний (тиловий) командний пункт 704 полку РХБ захисту Головного управління оперативного забезпечення</p>	
	<p>Командно-спостережний пункт батальйону РХБ захисту 12 окремого полку оперативного забезпечення</p>	

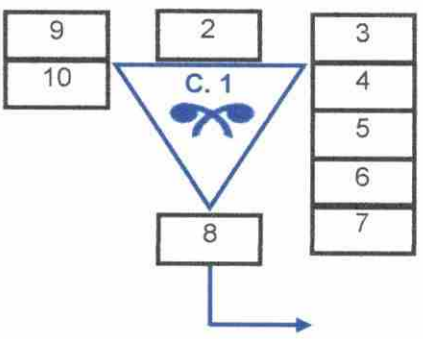
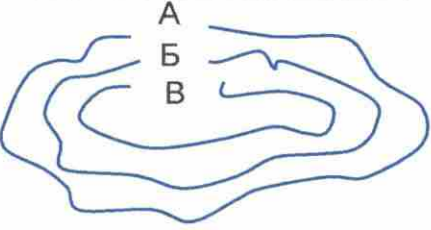
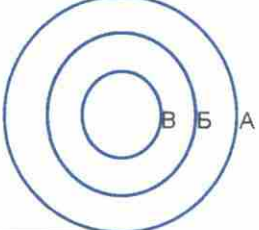
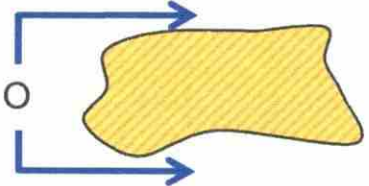
1	2	3
	<p>Командно-спостережний пункт роти РХБ захисту 28 окремої механізованої бригади</p>	
	<p>Командно-спостережний пункт взводу РХБ захисту роти РХБ захисту 28 окремої механізованої бригади</p>	
	<p>Рота РХБ захисту 28 окремої механізованої бригади у районі зосередження</p>	
	<p>704 полк РХБ захисту Головного управління оперативного забезпечення</p>	
	<p>1 батальйон РХБ розвідки 704 полку РХБ захисту</p>	<p>Прийняти, вищий підрозділ РХБ розвідки позначати – 1</p>
	<p>2 рота РХБ розвідки 1 батальйону РХБ розвідки 704 полку РХБ захисту</p>	
	<p>1 взвод РХБ розвідки 2 роти РХБ розвідки 1 батальйону РХБ розвідки 704 полку РХБ захисту</p>	

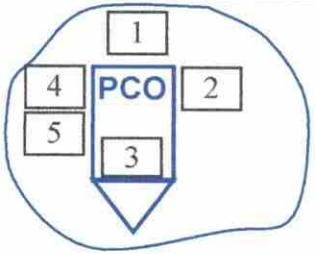
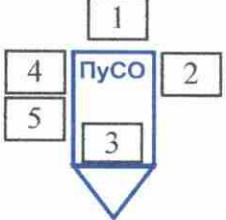
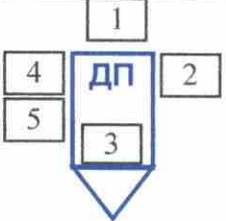
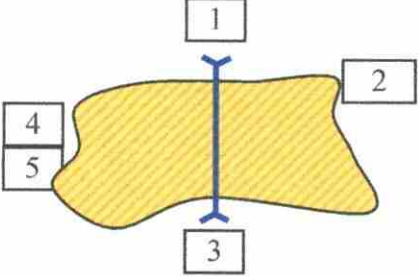

1	2	3
	<p>1 відділення РХБ розвідки 1 взводу РХБ розвідки 2 роти РХБ розвідки 1 батальйону РХБ розвідки 704 полку РХБ захисту</p>	
	<p>2 батальйон РХБ захисту 704 полку РХБ захисту</p>	<p>Прийняти, вищий підрозділ РХБ захисту позначати – 2</p>
	<p>2 рота РХБ захисту 2 батальйону РХБ захисту 704 полку РХБ захисту</p>	
	<p>1 взвод РХБ розвідки 2 роти РХБ захисту 2 батальйону РХБ захисту 704 полку РХБ захисту</p>	
	<p>1 відділення РХБ захисту 1 взводу РХБ захисту 2 роти РХБ захисту 2 батальйону РХБ захисту 704 полку РХБ захисту</p>	
	<p>3 батальйон РХБ захисту (дегазації обмундирування) 704 полку РХБ захисту</p>	<p>Прийняти, вищий підрозділ дегазації обмундирування позначати – 3</p>
	<p>3 рота дегазації обмундирування 3 батальйону РХБ захисту 704 полку РХБ захисту</p>	
	<p>1 взвод дегазації обмундирування 3 роти дегазації обмундирування 3 батальйону РХБ захисту 704 полку РХБ захисту</p>	






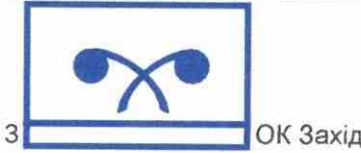

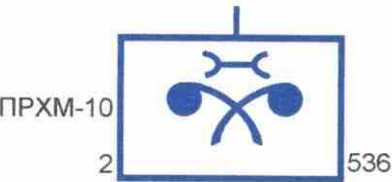
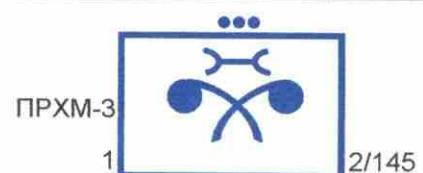
1	2	3
<p>БУ-4М</p>  <p>1 1/3/3/704</p>	<p>1 відділення дегазації 1 взводу дегазації обмундирування 3 роти РХБ захисту 3 батальйону РХБ захисту 704 полку РХБ захисту</p>	
 <p>4 704</p>	<p>4 батальйон аерозольного маскування 704 полку РХБ захисту</p>	<p>Прийняти, вищий підрозділ аерозольного маскування позначати – 4</p>
 <p>1 4/704</p>	<p>1 рота аерозольного маскування 4 батальйону аерозольного маскування 704 полку РХБ захисту</p>	
<p>ТДА</p>  <p>1 2/4/704</p>	<p>1 взвод аерозольного маскування 2 роти аерозольного маскування 4 батальйону аерозольного маскування 704 полку РХБ захисту</p>	
<p>АГП</p>  <p>1 1/3/4/704</p>	<p>1 відділення аерозольного маскування 1 взводу аерозольного маскування 3 роти аерозольного маскування 4 батальйону аерозольного маскування 704 полку РХБ захисту</p>	
 <p>5 704</p>	<p>5 вогнеметний батальйон 704 полку РХБ захисту</p>	<p>Прийняти, вищий вогнеметний підрозділ позначати – 5</p>
 <p>2 5/704</p>	<p>2 вогнеметна рота 5 вогнеметного 704 полку РХБ захисту</p>	
<p>РПВ-16</p>  <p>1 2/5/704</p>	<p>1 вогнеметний взвод 2 вогнеметної роти 5 вогнеметного батальйону 704 полку РХБ захисту</p>	



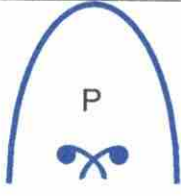


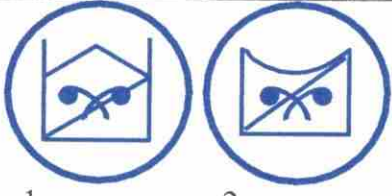

1	2	3
	<p>1 вогнеметне відділення 1 вогнеметного взводу 2 вогнеметної роти 5 вогнеметного батальйону 704 полку РХБ захисту</p>	
	<p>1 зведений загін РХБ захисту 704 полку РХБ захисту</p>	
	<p>Дозор РХБ розвідки</p>	
	<p>Район (сектор) РХБ розвідки</p>	
	<p>Повітряна РХБ розвідка маршруту</p>	
	<p>Повітряна РХБ розвідка району (напрямку)</p>	
	<p>Пост РХБ спостереження розгорнутий штатними підрозділами</p>	
	<p>Пост РХ спостереження розгорнутий спеціальними підготовленими підрозділами</p>	












1	2	3
 <p>КРПП ДХК 1/2/704</p>	<p>Відділення дозиметричного та хімічного контролю 1 роти РХБ захисту 2 батальйону РХБ захисту 704 полку РХБ захисту</p>	
 <p>АЛ-4 ХРЛ 1/2/704</p>	<p>Хіміко-радіометрична лабораторія 1 роти РХБ захисту 2 батальйону РХБ захисту 704 полку РХБ захисту</p>	
 <p>РАЦ ГУОЗ</p>	<p>Розрахунково-аналітичний центр Головного управління оперативного забезпечення</p>	
 <p>РАС ОК Схід</p>	<p>Розрахунково-аналітичний станція оперативного командування Схід</p>	
 <p>РАГ 1/2/704</p>	<p>Розрахунково-аналітична група 1 роти РХБ захисту 2 батальйону РХБ захисту 704 полку РХБ захисту</p>	
<p>РПЗІКЗ</p> 	<p>Рубіж переведення засобів індивідуального та колективного захисту в бойове положення</p>	
<p>РОЗІЗ</p> 	<p>Рубіж одягання засобів індивідуального захисту та увімкнення систем фільтровентиляції засобів колективного захисту</p>	

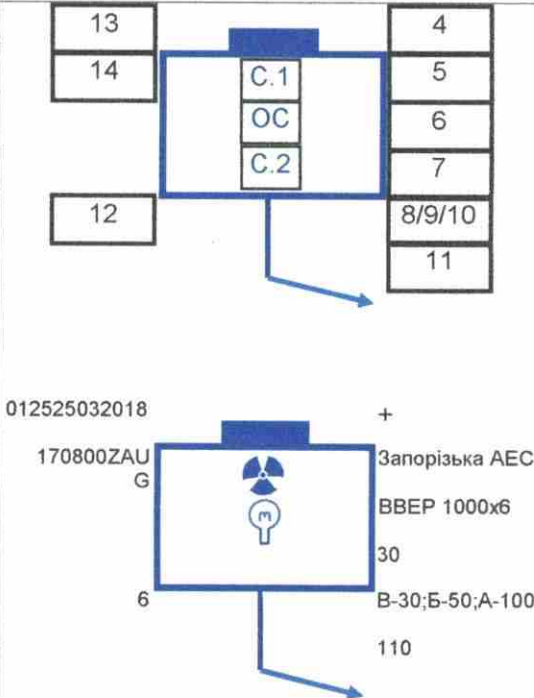
1	2	3
	<p>Виявлення факту ядерного біологічного, хімічного, зараження.</p> <p>С.1 – сектор 1 модифікатора відображає вид ЗМУ: Я (N) - ядерна; Б (B) - біологічна; Х (C) - хімічна;</p> <p>2 – номер місця відбору проби району, який заражений РР, БЗ, ОР; 3 – кількості тих, хто захворів від впливу РР, БЗ, ОР; 4 – засіб доставки ЯБ, БЗ, ОР; 5 – тип БЗ, ОР – концентрація; 6 – вид ЯВ – потужність; 7 – тривалість (стійкість ОР) зараження, год. (діб); 8 – стрілка вказує напрямок руху зараженої хмари (вісь сліду); 9 – літерно-цифрова група, яка відображає дату та час заміру; 10 – координати.</p>	<p>Застосування ядерного боєприпасу, отруйної речовини, біологічного засобу, запалювальної речовини (ав – авіація, Р – ракети, А – артилерія, Ф – фугаси)</p>
	<p>Межі зон радіаційного забруднення місцевості за даними розвідки: В – небезпечна; Б – сильного; А – помірного.</p>	
	<p>Мінімально безпечні відстані радіаційного забруднення місцевості, відповідно до прогнозу без урахування напрямку вітру</p>	
	<p>Обхід зон з високою концентрацією отруйних та небезпечних хімічних речовин (високими рівнями потужності дози випромінювання).</p>	






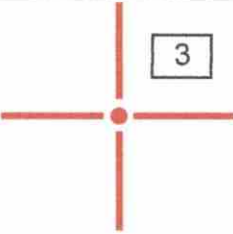
1	2	3
	<p>Район спеціальної обробки (PCO):</p> <p>1 – номер PCO; 2 – найменування підрозділу, що проводить СО; 3 – найменування підрозділу, що обслуговується; 4 – дата і час готовності до проведення СО; 5 – відображення дати і часу для певного часового інтервалу проведення СО.</p>	
	<p>Пункт спеціальної обробки (ПуСО) дивись PCO</p>	
	<p>Дегазаційний пункт (ДП) дивись PCO</p>	
	<p>Продегазований прохід на зараженій ділянці місцевості із зазначенням:</p> <p>1 – номер проходу; 2 – найменування підрозділу, що проводить СО; 3 – ширина та довжина проходу; 4 – дата і час готовності проходу; 5 – часовий інтервал подолання зараженої ділянки місцевості</p>	
	<p>Район хімічного, біологічного, радіаційного або ядерного зараження</p>	

1	2	3
	<p>Осліплення спостережних пунктів, пунктів управління та розрахунків (екіпажів) вогневих засобів противника по рубежу</p>	
	<p>Район, який маскується аерозолем в районах розташування своїх військ</p>	
	<p>Аерозольне маскування рубежу безпосередньо перед районами розташування своїх військ</p>	
	<p>Головний напрямок ведення вогню з вогнемета</p>	
	<p>536 база ремонту та зберігання озброєння і засобів РХБ захисту Головного управління оперативного забезпечення</p>	
	<p>Склад зберігання озброєння і засобів РХБ захисту № 3 оперативного командування Захід</p>	
	<p>Ремонтний цех 536 бази ремонту та зберігання озброєння і засобів РХБ захисту</p>	
	<p>2 ремонтна рота озброєння і засобів РХБ захисту 536 бази ремонту та зберігання озброєння і засобів РХБ захисту</p>	
	<p>1 ремонтний взвод озброєння і засобів РХБ захисту 2 ремонтної роти озброєння і засобів РХБ захисту 145 орвп</p>	

1	2	3
 <p>ПРХМ-Д 1 2/2/145</p>	<p>1 ремонтне відділення 2 взводу ремонту озброєння і засобів РХБ захисту 2 ремонтної роти 145 орвп</p>	
	<p>Реактивний піхотний вогнемет РПВ-16</p>	
	<p>Розвідувальний літак із встановленою на ньому апаратурою РХБ розвідки</p>	
	<p>Розвідувальний вертоліт із встановленою на ньому апаратурою РХБ розвідки</p>	
	<p>Безпілотний літальний апарат (середній) із встановленою на ньому апаратурою РХБ розвідки</p>	
 <p>ДРХБР 1. 2.</p>	<p>Спеціальні машини РХБ розвідки (ДРХБР – дозор РХБ розвідки): 1. РХМ-1К(С) (МТ-ЛБ), РХМ-4-01(БТР-80), БРДМ- 2РХ(Б); 2. УАЗ- 469 РХ(Б)</p>	
 <p>РАСт 1. 2. РАГ</p>	<p>Розрахунково-аналітична: 1 – станція РАСт-2М; 2 – група РАГ-2М</p>	

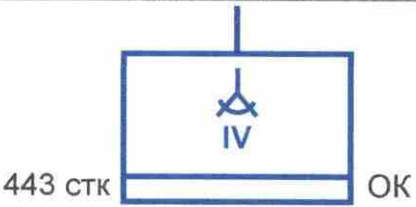
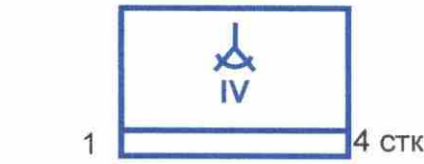
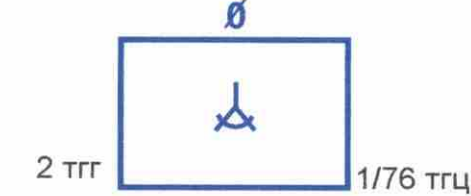

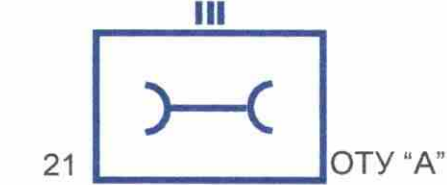
1	2	3
<p>КРПП </p>	<p>Контрольно-розподільчий пересувний пункт КРПП</p>	
<p>АЛ-4М </p>	<p>Автомобільна лабораторія АЛ-4М</p>	
<p>АРС-14   1. 2.</p>	<p>Авторозливна станція: 1. АРС-14; 2. АРС-14 з мотопомпою МП-800</p>	
<p>ДКВ-1М </p>	<p>Дегазаційний комплект виносний ДКВ-1М</p>	
<p>АДДК </p>	<p>Авіаційний дегазаційно-дезактиваційний комплект АДДК</p>	
<p>4 АГВ   БУ-4М 1. 2.</p>	<p>1. Автодегазаційна станція АГВ- 3У 2. Бучильна установка БУ-4М</p>	
<p>ТДА-М </p>	<p>Спеціальні машини аерозольного маскування ТДА-М, ТДА-2М, ТДА-2К</p>	
<p>ПРХМ-1   1. 2.</p>	<p>Пересувні ремонтні хімічні майстерні: 1. ПРХМ-1М (Д); 2. ПРХМ-3М (10)</p>	

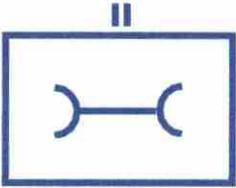
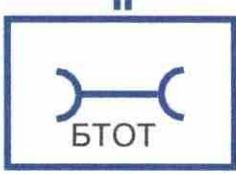
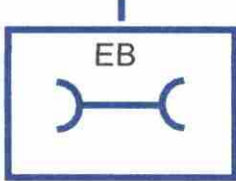
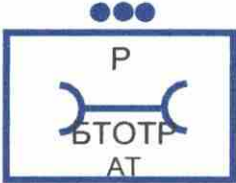
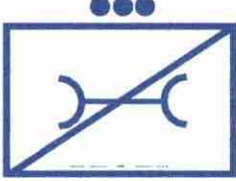
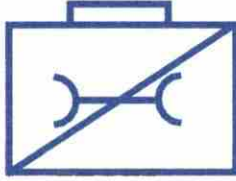
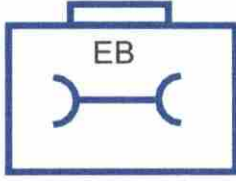
1	2	3
 <p>012525032018 + 170800ZAU G Запорізька АЕС ВВЕР 1000x6 30 6 В-30;Б-50;А-100 110</p>	<p>ОС – основний знак відображає функціональність РХПНО С.1 – сектор 1 модифікаторів: Х (С) – хімічний; Б (В) – біологічний; Р (R) – радіаційний; Я (N) – ядерний; С.2 – сектор 2 модифікаторів: ТПВ (ТІМ) – токсичні промислові відходи; 4 – обстановка ускладнюється (+), або ускладнень немає (-); 5 – назва об’єкту; 6 – тип: НХР – загальна кількість, т; реакторів – загальна кількість; 7 – об’єм виливу НХР, т; % - викиду РР з об’єкту; 8 – глибина розповсюдження первинної хмари НХР, км; межі зони радіаційного забруднення місцевості – В (небезпечна); 9 – глибина розповсюдження вторинної хмари НХР, км; межі зони радіаційного забруднення місцевості – Б (сильного забруднення); 10 – тривалість (стійкість НХР) зараження, год. (діб); межі зони радіаційного забруднення місцевості – А (помірного забруднення); 11 – стрілка вказує напрямок руху зараженої хмари (вісь сліду); 12 – відображає швидкість; 13 – літерно-цифрова група, яка відображає дату та час аварії (зруйнування) РХПНО; 14 – широта, довгота, координати.</p>	<p>Об’єкт містить: НХР; БЗ; РР; продукти ЯЦ.</p> <p>вибухи, пожежі</p> <p>ВВЕР, РВПК</p>

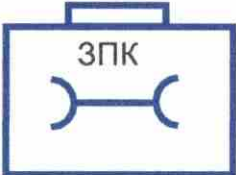
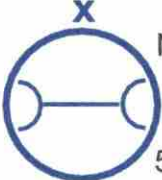
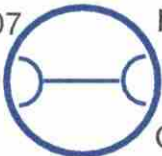

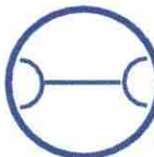




1	2	3
	Атомна електростанція	
	Об'єкт, що містить небезпечні хімічні речовини (НХР)	
	Об'єкт, що містить біологічні засоби (БЗ)	
	Об'єкт, що містить радіаційні речовини (РР)	
	Об'єкт атомної промисловості	
	Ядерна мішень	3 – літерно-цифрове позначення яке ідентифікує об'єкт (підрозділ), що відображається.


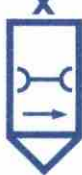







5.5.7.4. Умовні знаки, які використовуються в частинах (підрозділах) топогеодезичного та навігаційного забезпечення

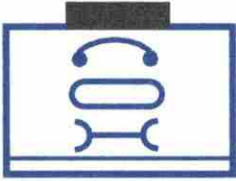
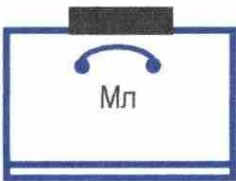

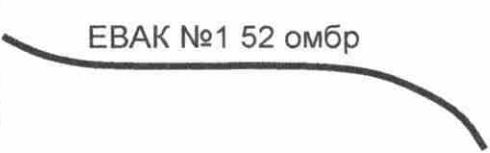





	<p>Знак військової частини топогеодезичного та навігаційного забезпечення із зазначенням у ампліфікаторі його унікальної назви (рвц – редакційно-видавничий центр; кц – картографічний центр; вкч – військово-картографічна частина; тгц – топогеодезичний центр; фц – фотограмметричний центр; кч – картографічна частина; тч – топографічна частина), номери (227) та належності (ГУОЗ)</p>	
---	---	--

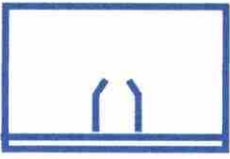

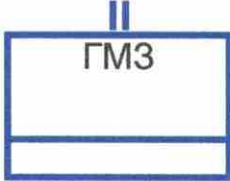

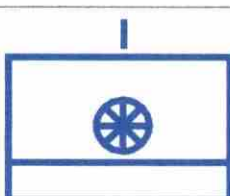
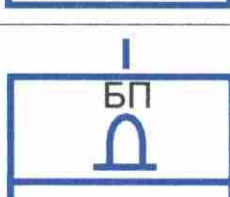
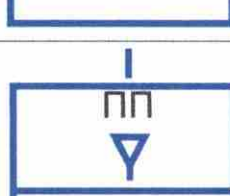
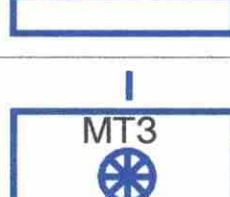
1	2	3
	<p>Знак складу топографічних карт із зазначенням у модифікаторі його унікального класу постачання (IV – топографічні (спеціальні) карти, каталоги координат геодезичних пунктів, тощо)</p>	
	<p>Знак відділення складу топографічних карт із зазначенням у ампліфікаторі його номера (1) та належності (4 стк)</p>	
	<p>Знак підрозділу топогеодезичного та навігаційного забезпечення із зазначенням у ампліфікаторі його унікальної назви (тгг – топогеодезична група; гг – геодезична група; тг – топографічна група), номера (1) та належності (1/76 тгц)</p>	
	<p>Автомобіль топогеодезичного та навігаційного забезпечення із зазначенням у ампліфікаторі його унікальної назви (АШТ – автомобіль штабний топографічний; СГА – спеціальний геодезичний автомобіль та інші види спеціальних автомобілів топографічної служби)</p>	
<p>5.5.8. Умовні знаки, які використовуються в частинах (підрозділах) технічного забезпечення</p>		
	<p>21 окремий ремонтно-відновлювальний полк ОТУ "А"</p>	



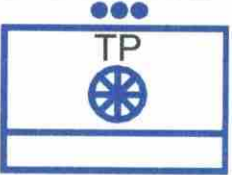


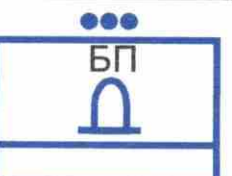
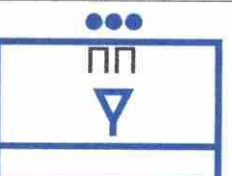

1	2	3
 <p>52 омбр</p>	<p>Ремонтно-відновлювальний батальйон 52 омбр (комплексного ремонту)</p>	
 <p>777 орвп</p>	<p>Ремонтно-відновлювальний батальйон БТОТ 777 орвп (спеціалізованого ремонту)</p>	<p>РАО – ракетно-артилерійського озброєння; АТ – автомобільної техніки</p>
 <p>рвб/52 омбр</p>	<p>Евакуаційна рота рвб 52 омбр</p>	<p>Р – ремонту</p>
 <p>2 3/рвб/52</p>	<p>2 ремонтний взвод автомобільної техніки 3 ремонтної роти рвб 52 омбр</p>	<p>ТО – технічного обслуговування; СПЕЦ – спеціальних робіт</p>
 <p>рвб/52 омбр</p>	<p>Взвод технічної розвідки рвб 52 омбр</p>	
 <p>№1 52 омбр</p>	<p>Група технічної розвідки 52 омбр № 1</p>	
 <p>№1 52 омбр</p>	<p>Евакуаційна група 52 омбр №1 ЕК – евакуаційна команда; РЕГ – ремонтно-евакуаційна група; РемГ – ремонтна група; РяЕГ – рятувальна евакуаційна група; МлГ – метрологічна група</p>	

1	2	3
	<p>Замикання похідної колони</p>	
	<p>Збірний пункт пошкоджених машин 52 омбр №1 (комплексного ремонту)</p>	
<p>06.00 21.07 21 орвп</p> 	<p>Збірний пункт пошкоджених машин ОУВ "А" №1 на якому з 06.00 21.07 розгорнуто 21 орвп</p>	
	<p>Збірний пункт пошкоджених зразків БТОТ ОУВ "А" (спеціалізованого ремонту)</p>	
<p>«3»</p> 	<p>Запасний район збірного пункту пошкоджених машин №1 ОУ "А"</p>	
<p>3</p> 	<p>Пункт технічного спостереження 3 мб</p>	
<p>1</p> 	<p>Пункт бойового постачання 1 мб</p>	
<p>Х</p> 	<p>Бригадний артилерійський склад</p>	
<p>ПЗ №1 ОУ "А"</p> 	<p>Пункт зустрічі боєприпасів ОУ "А" №1</p>	

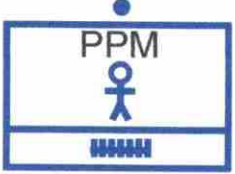





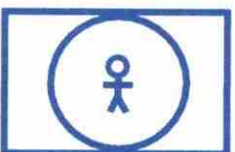

1	2	3
<p>07.00 12.07</p>  <p>ОТУ "А"</p>	<p>Польовий артилерійський склад ОТУ "А» розгорнутий з 07.00 12.07</p>	
<p>Х</p>  <p>№1 рвб 52омбр</p>	<p>Пункт передачі несправного ОВТ № 1 в рвб 52 омбр</p>	
<p>ТД</p>  <p>№1 ОТУ "А"</p>	<p>Пункт технічної допомоги № 1 ОТУ "А"</p>	
<p>БТМ</p>  <p>ОТУ "А"</p>	<p>Польові склади БТМ ОТУ "А"</p>	<p>АМ – автомобільне майно</p>
	<p>Пересувна ракетно-технічна база</p>	
<p>11 Арс</p>  <p>Ц</p>	<p>Арсенал, база зберігання ракет і боєприпасів (11 Арсенал зберігання ракет та боєприпасів центрального підпорядкування)</p>	
	<p>Артилерійська база озброєння</p>	
	<p>Автомобільна база</p>	
	<p>База зберігання і ремонту автомобільної техніки</p>	


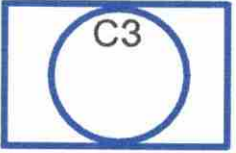


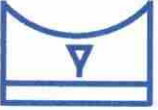




1	2	3
	База зберігання і ремонту бронетанкового озброєння та техніки	
	База вимірювальної техніки, Центр метрологічного забезпечення	
	Центр забезпечення ВТМ	
<p>ЕВАК №1 52 омбр</p> 	Шлях евакуації пошкоджених зразків ОБТ 52 омбр №1	
	Броньована ремонтно-евакуаційна машина на базі танка (танковий тягач)	
	Броньована ремонтно-евакуаційна машина на базі БМП	
	Броньована ремонтно-евакуаційна машина на базі БТР	
<p>МТО-80</p> 	Рухомі засобів технічного обслуговування, евакуації та ремонту на автомобільній базі	
<p>КрАЗ-6446</p> 	Сідельний тягач з напівпричепом	


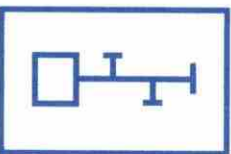






1	2	3
5.5.9. Умовні знаки, які використовуються в частинах (підрозділах) тилового забезпечення		
	Окрема база матеріального забезпечення ВМС	
	Батальйон матеріального забезпечення	
	Група матеріального забезпечення	
	Рота матеріального забезпечення	
	Автомобільна рота	
	Автомобільна рота підвезення боєприпасів	
	Автомобільна рота підвезення пального	
	Автомобільна рота підвезення продовольчого, речового та військово-технічного майна	






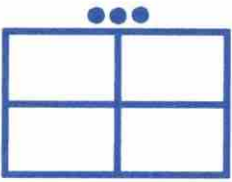
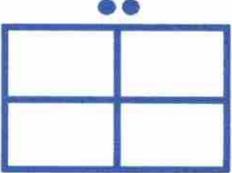
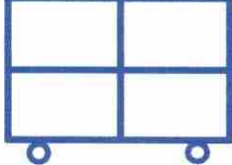
1	2	3
	<p>Взвод матеріального забезпечення (взвод забезпечення)</p>	
	<p>Господарський взвод</p>	
	<p>Автотранспортний взвод</p>	
	<p>Автомобільний взвод</p>	
	<p>Автомобільний взвод підвезення продовольчого, речового та військово-технічного майна</p>	
	<p>Автомобільний взвод підвезення боєприпасів</p>	
	<p>Автомобільний взвод підвезення пального</p>	
	<p>Автомобільний взвод підвезення військово-технічного майна</p>	

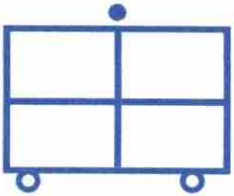

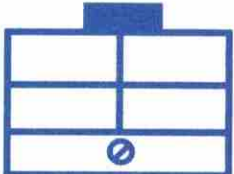
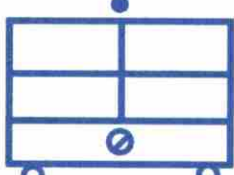

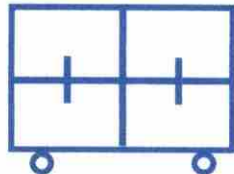
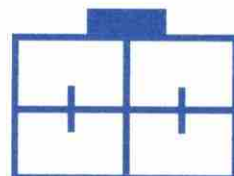

1	2	3
	Автотранспортне відділення	
	Автомобільне відділення	
	Автомобільне відділення спеціальних машин	
	Автомобільне відділення підвезення боєприпасів	
	Автомобільне відділення підвезення пального	
	Автомобільне відділення продовольчого, речового та військово-технічного майна	
	Господарське відділення	
	Відділення хлібозаводу	


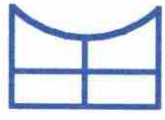
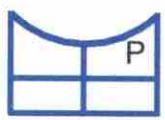
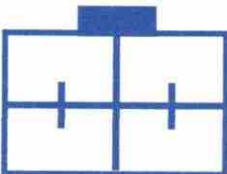




1	2	3
	<p>Речова ремонтна майстерня</p>	
	<p>Польова лазня</p>	
	<p>Їдальня</p>	
	<p>Пересувний механізований хлібозавод</p>	
	<p>Склад</p>	
	<p>Продовольчий склад</p>	
	<p>Речовий склад</p>	
	<p>Склад військово-технічного майна</p>	

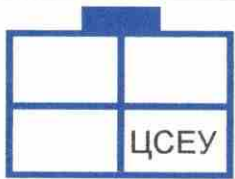

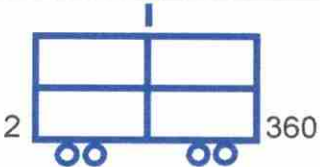
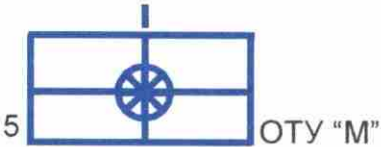






1	2	3
	Склад артилерійських боєприпасів	
	Склад стрілецької зброї	
	Склад пального та мастильних матеріалів	
	Транспортний засіб для перевезення води	
	Заправник	
	Транспортний засіб для підвезення продовольства	
	Лазневий комплекс для миття особового складу та прання речового майна	
	Вантажівка з напівпричепом	
	Центри забезпечення, склади (бази) зберігання МТЗ Центру	

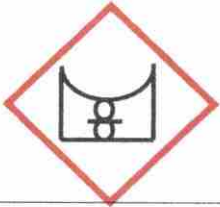



1	2	3
	<p>Центри забезпечення, склади (бази) зберігання ПММ Центру</p>	
	<p>Підрозділи заправки ПММ</p>	
	<p>Пересувна станція перекачування пального, насосна станція</p>	
	<p>Трубопровідні військові частини (підрозділи)</p>	
	<p>Ремонтні підрозділи (майстерні)</p>	
	<p>Підрозділи контролю якості пального (лабораторії)</p>	
	<p>Польовий магістральний трубопровід</p>	
	<p>Стационарний магістральний трубопровід (продуктонафтопровід)</p>	
	<p>Склад (база) зберігання МТЗ номенклатури продовольчої служби</p>	

1	2	3
	Управління військових сполучень на залізниці	
	Комендатура військових сполучень залізничної дільниці та станції	
	Комендатура військових сполучень аеропорту	
	Управління військових сполучень на морському та річковому транспорті	
5.5.10. Умовні знаки, які використовуються в частинах (підрозділах) медичного забезпечення		
	Медична рота	
	Медичний пункт полку	
	Медичний пункт батальйону (1 – номер батальйону, 37 омбр – номер бригади)	
	Медичний підрозділ в русі	


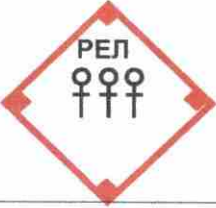

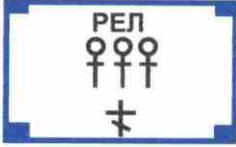






1	2	3
	<p>Мобільна група підсилення (лікарсько-сестринська бригада)</p>	
<p>56</p>  <p>МС</p>	<p>Медичний склад (56 – номер складу)</p>	
<p>181</p>  <p>ЦФ та ЗМТінЗ</p>	<p>Центр формування та забезпечення медичною технікою і майном непорушних запасів (ЦФ та ЗМТінЗ) (181 – номер центру)</p>	
	<p>Пересувна група медичного постачання</p>	
<p>29</p>  <p>200</p> <p>ВМКЦ ЦР</p>	<p>Військовий госпіталь (стаціонарний) (29 – номер госпіталю, ВМКЦ ЦР – підпорядкованість, 200 – кількість ліжок)</p>	
<p>68</p>  <p>200</p> <p>ОТУ "Д"</p>	<p>Військовий мобільний госпіталь (68 – номер госпіталю, ОТУ "Д" – підпорядкованість, 200 – кількість ліжок)</p>	
<p>Ц</p>  <p>600</p> <p>11МКЛ</p>	<p>Цивільна лікарня (11 МКЛ – номер міської клінічної лікарні, 600 – кількість ліжок, Ц – цивільний заклад охорони здоров'я)</p>	
<p>3</p>  <p>29</p>	<p>Стабілізаційний пункт (3 – номер батальйону, 29 – номер бригади)</p>	




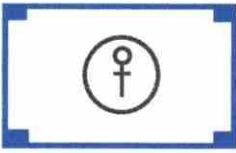
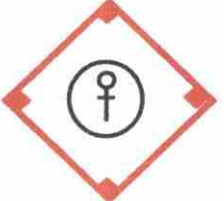



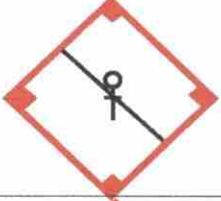

1	2	3
	<p>Санітарний бронетранспортер</p>	
	<p>Санітарний автомобіль</p>	
 <p>18 оаср</p>	<p>Реанімаційний автомобіль (<i>P</i> – позначка реанімобиля, 18 оаср – належність до 18 окремої авто санітарної роти)</p>	
 <p>ВМКЦ</p> <p>620</p> <p>ПдР</p>	<p>Військово-медичний клінічний центр регіону (ВМКЦ – Військово-медичний клінічний центр, 620 – кількість ліжок, ПдР – Південного регіону)</p>	
 <p>НВМКЦ</p> <p>1100</p>	<p>Національний військово-медичний клінічний центр “ГВКГ” (НВМКЦ – аббревіатура назви центру, 1100 – кількість ліжок)</p>	
 <p>ЦМР та СЛ</p> <p>675</p> <p>МР</p> <p>Тр</p>	<p>Центр медичної реабілітації та санаторно-курортного лікування (ЦМРСЛ – Центр медичної реабілітації та санаторно-курортного лікування, МР – заклад медичної реабілітації, 675 – кількість ліжок, Тр – “Трускавецький”)</p>	<p>Тр – “Трускавецький” Пщ – “Пуша-Водиця” Хм – “Хмільник”</p>
 <p>Ан 26</p> <p>30</p> <p>31 брта</p>	<p>Санітарний літак (АН-26 – тип літака, 30 – кількість поранених на борту, 31брта – номер бригади тактичної авіації)</p>	
	<p>Вертоліт аеромедичної евакуації</p>	

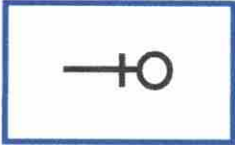
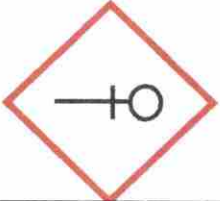










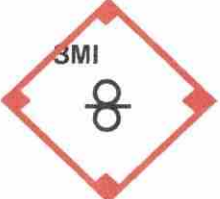
1	2	3
	<p>Центральне санітарно-епідеміологічне управління (<i>РСЕУ – регіональне, СЕВ – санітарно-епідеміологічний відділ</i>)</p>	
	<p>Пункт збору поранених (<i>3 – номер батальйону, 5 – кількість поранених, 97 – номер бригади</i>)</p>	
	<p>Військова санітарна летючка (<i>2-номер військової санітарної летючки, 360 евакуаційність</i>)</p>	
	<p>Окрема автомобільна санітарна рота (<i>5 – номер роти, ОТУ "М" – підпорядкованість</i>)</p>	
	<p>Пересувний кабінет (<i>СТ – стоматологічний, РЇ – рентгенологічний, Х – хірургічний</i>)</p>	
<p>5.5.11. Умовні знаки, які використовуються для відображення суспільно-політичної обстановки та адміністративно-територіального устрою</p>		
	<p>Пункт психологічної допомоги бригади</p>	
	<p>Будинок офіцерів</p>	
	<p>Військовий (армійський), оркестр, концертна група</p>	
	<p>Похідний автомобільний клуб (ПАК) військовий (армійський)</p>	


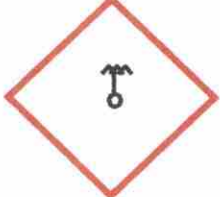
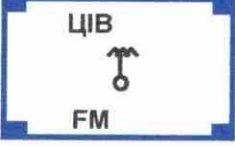
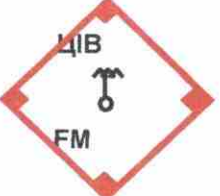






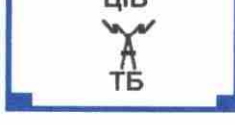
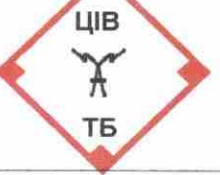




1	2	3
	<p>Похідна автомобільна друкарня, військова (армійська)</p>	
	<p>Обласна державна адміністрація</p>	
	<p>Районна державна адміністрація</p>	
	<p>Сільська, міська рада об'єднаної територіальної громади, адміністративна будівля</p>	
	<p>Військово-цивільна адміністрація</p>	
	<p>Цивільно-військове співробітництво</p>	
	<p>Обласний військовий комісаріат</p>	
	<p>Районний військовий комісаріат</p>	
	<p>Знаходження (перебування) цивільних людей в зоні бойових дій, біженці, переміщені особи</p>	


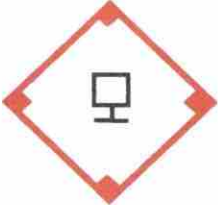

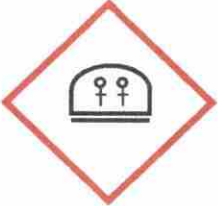




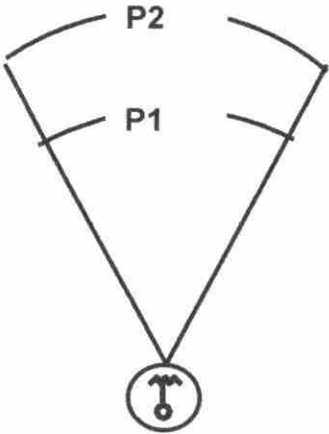
1	2	3
	<p>Місця компактного проживання національних меншин</p>	
	<p>Масові заворушення (бунт), акції, демонстрації, мітинги, акти непокори цивільного населення</p>	
	<p>Табір внутрішньопереміщених, відселених осіб, біженці</p>	
	<p>Цвинтар, кладовище</p>	
	<p>Місце масового поховання військовослужбовців</p>	
	<p>Неурядова громадська, (політична) організація</p>	
	<p>Фінансова установа (заклад), банк</p>	
	<p>Релігійна організація (загальне позначення)</p>	

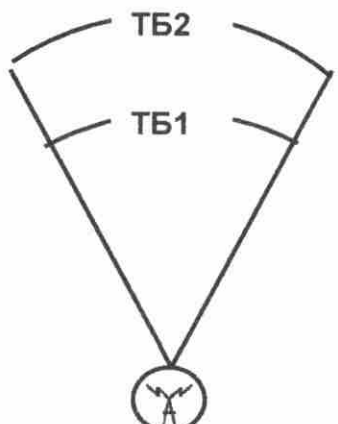



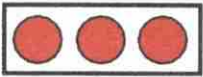
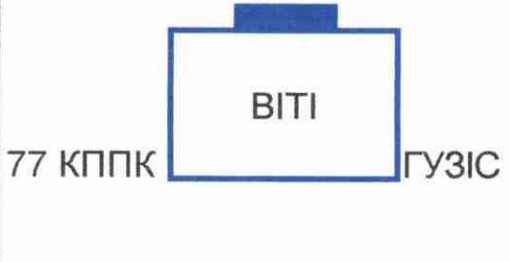

1	2	3
	<p>Релігійна громада (загальне позначення)</p>	
	<p>Католицька (протестантська релігійна організація, католицька (протестантська) релігійна громада</p>	
	<p>Православна релігійна організація, православна релігійна громада</p>	
	<p>Іудейська релігійна організація, іудейська релігійна громада</p>	
	<p>Мусульманська релігійна організація, мусульманська релігійна громада</p>	
	<p>Релігійна (культова) споруда, комплекс споруд для культових, релігійних потреб, відправ служб, читання молитов і звернень до бога, служіння богу</p>	
	<p>Католицька (протестантська релігійна (культова) споруда, комплекс споруд для культових, релігійних потреб, відправ служб, читання молитов (храм)</p>	
	<p>Православна релігійна (культова) споруда, комплекс споруд для культових, релігійних потреб, відправ служб, читання молитов (церква)</p>	






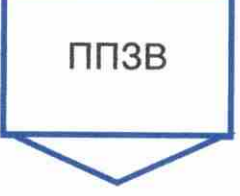

1	2	3
	<p>Іудейська релігійна (культова) споруда, комплекс споруд для культових, релігійних потреб, відправ служб, читання молитов (синагога)</p>	
	<p>Мусульманська релігійна (культова) споруда, комплекс споруд для культових, релігійних потреб, відправ служб, читання молитов (мечеть)</p>	
	<p>Загострена криміногенна обстановка (порушення громадського порядку, вандалізм, зґвалтування, насильство, розбій, пограбування людей, будинків, транспорту)</p>	
	<p>Арешт</p>	
	<p>Арешт групи людей, масові арешти</p>	
	<p>Жертва, яка постраждала від криміналітету, замах на вбивство</p>	
	<p>Вбивство</p>	
	<p>Вбивство групи людей, масові вбивства</p>	







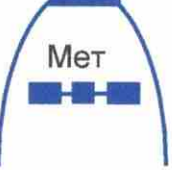
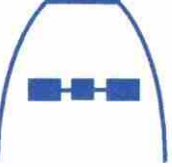
1	2	3
	<p>Масові втрати особового складу</p>	
	<p>Здирництво, незаконне збагачення (отримання прибутку, коштів)</p>	
	<p>Підпал, пожежа</p>	
	<p>Вибух, підрив, терористичний акт</p>	
	<p>Заклад відбування покарання, місця утримання полонених</p>	
	<p>Інформаційні, рекламні агентства,</p>	
	<p>Засоби масової інформації, преса</p>	
	<p>Друковані засоби масової інформації</p>	


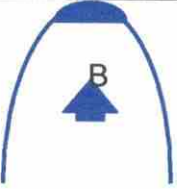






1	2	3
	<p>Радіотранслятор</p>	
	<p>Цивільне радіо (FM)</p>	
	<p>Телетранслятор</p>	
	<p>Цивільна телекомунікаційна інфраструктура, цивільний телетранслятор</p>	
	<p>Телебачення</p>	
	<p>Цивільне телебачення</p>	
	<p>Місцеве дротове радіо</p>	
	<p>Пошта, поштове відділення</p>	









1	2	3
	<p>Комп'ютерні системи, Інтернет провайдери</p>	
	<p>Місце проведення офіційної зустрічі, прес-конференції, брифінгу – PR, зустрічі військового командування з журналістами</p>	
	<p>Навчальний заклад (будівля)</p>	
	<p>Об'єкти та споруди, які знаходяться під захистом міжнародного права. Культурні цінності</p>	
	<p>Культурний (громадський просвітницький) центр, установа культури, що має національну або іншу соціальну групову орієнтацію або належність</p>	
	<p>Сектор, межі (зони) стійкого прийому цивільних радіозасобів</p>	

1	2	3
	<p>Сектор, межі (зони) стійкого прийому телезасобів</p>	
	<p>Район розповсюдження листівок (залісування)</p>	
	<p>Район, до якого сплановано відселення (евакуацію) населення, біженців із районів воєнних дій</p>	
	<p>Район зосередження затриманих осіб</p>	
	<p>Особливо небезпечні об'єкти</p>	
	<p>ВВНЗ (ВНП ЗВО). 77 курси перепідготовки та підвищення кваліфікації: 77 КППК – назва курсу; ВІТІ – назва ВВНЗ (військовий інститут телекомунікації та інформатизації); ГУЗІС - підпорядкованість</p>	
	<p>Навчальні центри, навчальні військові частини: 177 – номер НЦ; ОНТЦ – окремий навчально-тренувальний центр; ГУЗІС – підпорядкованість</p>	

1	2	3
 <p>277 ЗВП "Захід"</p>	<p>Загальновійськові полігони (ЗВП): 277 – номер загальновійськового полігону; "Захід" – підпорядкованість ОК</p>	
 <p>77 Рез КСВ</p>	<p>Військові частини резерву. 77 батальйон резерву: 77 – номер підрозділу (в/ч); КСВ – підпорядкованість</p>	
 <p>ППОС</p>	<p>Пункт прийому особового складу</p>	
 <p>ППТ</p>	<p>Пункт прийому техніки</p>	
 <p>ПЗП</p>	<p>Пункт зустрічі поповнення</p>	
 <p>ППЗВ</p>	<p>Пункт попереднього збору військовозобов'язаних</p>	
 <p>ППЗТ</p>	<p>Пункт попереднього збору техніки</p>	

1	2	3
	Пункт збору селищної ради	
	Штаб оповіщення	
5.5.12. Умовні знаки, які використовуються в підрозділах застосування космічних систем		
	Космічний апарат	
	Космічний апарат зв'язку	
	Розвідувальний КА	
	Навігаційний КА	
	Метеорологічний КА	
	Орбітальне угруповання	

1	2	3
	<p>Космічний корабель</p>	
	<p>Космічний корабель (вантажний)</p>	
	<p>Орбітальна станція</p>	
	<p>Вузол виявлення космічних об'єктів (оптико-електроний)</p>	
	<p>Вузол виявлення космічних об'єктів (радіотехнічний)</p>	
	<p>Вузол виявлення космічних об'єктів (надгоризонтного виявлення)</p>	
	<p>Станція супутникового зв'язку (стаціонарна)</p>	
	<p>Станція супутникового зв'язку (стаціонарна захищена)</p>	

1	2	3
	<p>Станція супутникового зв'язку (рухома)</p>	
	<p>Радіотехнічний вузол космічних засобів попередження (Пункт контролю за повітряно-космічним простором)</p>	
	<p>Район запуску космічних засобів</p>	
	<p>Район посадки космічних засобів</p>	
	<p>Центр космічного зв'язку (стаціонарний захищений)</p>	
	<p>Центр космічного зв'язку (стаціонарний)</p>	
	<p>Командно-обчислювальний центр</p>	
	<p>Центр управління польотами космічних апаратів</p>	


1	2	3
	<p>Станція прийому спеціальної інформації з космічних апаратів (стаціонарна)</p>	
	<p>Станція прийому спеціальної інформації з космічних апаратів (рухома)</p>	

Зміст

Наказ Генерального штабу Збройних Сил України Про затвердження Порядку оформлення оперативних (бойових) документів	1
Порядок оформлення оперативних (бойових) документів	1-230
1. Реквізити оперативних (бойових) документів	1
1.1. Склад реквізитів.....	1
1.2. Вимоги до змісту реквізитів, їх розташування та характеристика	2
1.3. Вимоги до оформлення оперативних документів	13
1.4. Вимоги до оформлення оперативних документів, які виготовляються за допомогою друкувальних засобів	15
2. Особливості оформлення оперативних документів	15
2.1. Особливості оформлення текстуальних оперативних документів	15
2.2. Особливості оформлення графічних оперативних документів	18
2.3. Особливості оформлення таблиць	23
3. Оформлення змін і доповнень	27
3.1. Зміни та доповнення до оперативних документів	27
4. Зразки типових форм оперативних документів	29
4.1. Зразки типових форм текстових планувальних документів	29
4.1.1. Зразки оформлення титульних аркушів текстових планувальних документів..	29
4.1.2. Зразок оформлення аркуша змісту текстового планувального документа (Замислу оборонної операції Оперативного угруповання військ “Захід”)	33
4.1.3. Зразок оформлення переліку додатків текстового планувального документа ..	34
4.1.4. Зразок оформлення підпису текстового планувального документа	35
4.1.5. Зразок оформлення аркуша обліку внесення змін до текстового планувального документа	36
4.1.6. Зразок оформлення аркуша ознайомлення з Планом оборонної операції оперативного угруповання військ “Захід”	37
4.1.7. Зразок оформлення зворотного боку останнього аркуша планувального документа	38
4.2. Зразки типових форм графічних планувальних документів	39
4.2.1. Зразок оформлення облікового аркуша графічного планувального документа....	39
4.2.2. Зразок оформлення лицьової сторони карти (схеми).....	41
4.2.3. Розміри шрифтів для написання реквізитів на лицьовому боці карти (схеми)..	44
4.3. Зразки типових форм директивних документів	50
4.3.1. Зразки оформлення лицьового боку директивного документа	50
4.3.2. Зразки оформлення зворотного боку останнього аркуша директивного документа	55
4.4. Розроблення і уточнення форм оперативних документів	58
4.4.1. Уточнення форми оперативних документів	58
5. Військові умовні знаки	58
5.1. Загальні положення	58
5.2. Деталізовані вимоги до побудови умовних знаків	60
5.3. Знаки заходів управління військами (силами)	71
5.4. Технічна специфікація умовних знаків	71
5.5. Оперативні (тактичні) умовні знаки для оформлення оперативних (бойових) документів	75
5.5.1. Умовні знаки пунктів управління Збройних Сил України	75
5.5.2. Умовні знаки які застосовуються у Сухопутних військах Збройних Сил України	79

5.5.2.1. Умовні знаки, які застосовуються у загальновійськових частинах (підрозділах)	79
5.5.2.2. Умовні знаки, які використовуються у частинах (підрозділах) ракетних військ і артилерії	92
5.5.2.3. Умовні знаки, які використовуються в розвідувальних частинах (підрозділах)	104
5.5.2.4. Умовні знаки, які використовуються в частинах (підрозділах) ППО Сухопутних військ Збройних Сил України	111
5.5.2.5. Озброєння та військова техніка Сухопутних військ Збройних Сил України....	114
5.5.2.6. Умовні знаки, які використовуються у частинах (підрозділах) військ зв'язку	119
5.5.3. Умовні знаки, які використовуються в Повітряних Силах Збройних Сил України	126
5.5.3.1. Умовні знаки, які використовуються в авіації	126
5.5.3.2. Умовні знаки, які використовуються в зенітних ракетних військах Повітряних Сил Збройних Сил України	132
5.5.3.3. Умовні знаки, які використовуються у військах зв'язку, радіотехнічного забезпечення, автоматизованих та інформаційних систем.....	137
5.5.4. Умовні знаки які використовуються в частинах (підрозділах) Військово-Морських Сил Збройних Сил України	142
5.5.5. Умовні знаки, які використовуються в частинах (підрозділах) Десантно-штурмових військ Збройних Сил України	160
5.5.6. Умовні знаки, які використовуються в частинах (підрозділах) Сил спеціальних операцій Збройних Сил України	165
5.5.7. Умовні знаки, які використовуються в частинах (підрозділах) оперативного забезпечення	170
5.5.7.1. Умовні знаки, які використовуються в частинах (підрозділах) інженерних військ	170
5.5.7.2. Умовні знаки, які використовуються в частинах (підрозділах) радіоелектронної боротьби	187
5.5.7.3. Умовні знаки, які використовуються у частинах (підрозділах) військ радіаційного, хімічного, біологічного захисту	188
5.5.7.4. Умовні знаки, які використовуються в частинах (підрозділах) топогеодезичного та навігаційного забезпечення	200
5.5.8. Умовні знаки, які використовуються в частинах (підрозділах) технічного забезпечення	201
5.5.9. Умовні знаки, які використовуються в частинах (підрозділах) тилового забезпечення	206
5.5.10. Умовні знаки, які використовуються в частинах (підрозділах) медичного забезпечення	212
5.5.11. Умовні знаки, які використовуються для відображення суспільно-політичної обстановки та адміністративно-територіального устрою	215
5.5.12. Умовні знаки, які використовуються в підрозділах застосування космічних систем	225

Начальник Національного університету
оборони України імені Івана Черняховського
генерал-лейтенант



А.М.СИРОТЕНКО